



NOVA SCOTIA PARKS
PARCS NOUVELLE-ÉCOSSE

A photograph of a family of four enjoying a rocky stream in a forest. A man in a blue shirt and cap stands with a child in a blue and black shirt. A woman in a black shirt sits on a rock, and another woman in a blue tank top sits on a rock with her feet in the water. The background is filled with tall pine trees under a clear blue sky.

Guide des parcs

2023-2024

Légende

Emplacements de camping

1 Boisé 1 Partiellement boisé 1 Ouvert

| | |
|--|--|
|  Abri-cuisine |  Interprétation |
|  Abri |  Kayak |
|  Abri pour pique-nique |  Latrine |
|  Accès à la plage |  Lieu de rassemblement |
|  Aire de pique-nique |  Observation de la faune |
|  Aménagements pour les personnes handicapées |  Parc de stationnement |
|  Baignade |  Pavillon-dortoir |
|  Baignade surveillée |  Pêche |
|  Belvédère |  Phare |
|  Buanderie |  Raquette |
|  Bureau du parc / Informations |  Poste d'inscription |
|  Camping collectif |  Rampe de mise à l'eau |
|  Canot |  Randonnées |
|  Casse-croûte |  Ski de fond |
|  Chalet dans l'arrière-pays |  Station de vidange |
|  Ordures / Recyclage |  Téléphone |
|  Eau potable |  Terrain de jeu |
|  Emplacement de camping piéton |  Toilettes avec chasse d'eau |
|  Endroit pour laver la vaisselle |  Toilettes avec chasse d'eau, douches |
|  Foyer |  Vélos |
|  Hôte de terrain de camping |  Vestiaire |
| |  Yourte |

Table des matières

| | |
|--|-------|
| Message de bienvenue | 1 |
| Saison d'ouverture des parcs | 2 |
| Droits | 3 |
| Réservations | 4 |
| Auto-inscription dans les parcs | 5 |
| Règles et règlements | 6–7 |
| Sécurité et urgences | 8 |
| Activités accessibles | 9 |
| Carte indiquant où sont situés les parcs | 10–11 |
| La Journée des parcs du Canada | 12 |
| Amherst Shore | 13 |
| Battery | 14 |
| Blomidon | 15 |
| Boylston | 16 |
| Cap Chignecto | 17–19 |
| Caribou et île Munroes | 20 |
| Lac Dollar | 21–22 |
| Lac Ellenwood | 23 |
| Five Islands | 24–25 |
| Île Graves | 26 |
| Laurie | 27 |
| Rivière Mira | 28–29 |
| Lac Porters | 30 |
| Plage Rissers | 31–32 |
| Salsman | 33 |
| Smileys | 34 |
| The Islands | 35 |
| Thomas Raddall | 36 |
| Valleyview | 37 |
| Whycocomagh | 38 |
| Parcs provinciaux avec aires de fréquentation diurne | 39–45 |

Nous mettons tout en œuvre pour vous fournir des renseignements exacts, mais vous voudrez peut-être vérifier auprès du personnel du parc ou du bureau le plus proche du ministère des Ressources naturelles et des Énergies renouvelables de la Nouvelle-Écosse les services effectivement offerts ou les changements apportés aux politiques signalées dans le présent guide.

Bienvenue dans les parcs provinciaux de la Nouvelle-Écosse!

Les parcs provinciaux de la Nouvelle-Écosse procurent l'accès à certains des paysages les plus impressionnants de la province. Servez-vous de ce guide pour planifier vos aventures, et gardez-le à portée de main lors de vos explorations en plein air. Le large éventail de parcs parmi lesquels choisir permet à chacun de trouver un endroit où relaxer et profiter de la nature.

Malgré quelques fermetures hâtives en raison de l'ouragan Fiona, nous avons encore battu des records dans les parcs de la Nouvelle-Écosse pendant la saison de camping 2022. Les parcs le long de la côte de Northumberland (dans les comtés de Pictou et d'Antigonish) sont ceux qui ont subi le plus de dommages lors de l'ouragan.

Le personnel a travaillé d'arrache-pied pour nettoyer les parcs et assurer leur réouverture dès que cela était sécuritaire. Malheureusement, le parc Caribou-île Munroes a perdu un nombre important d'arbres, ce qui nous a obligés à fermer temporairement plusieurs emplacements dans la boucle C pour nous permettre de remédier aux dommages causés par la tempête. Veuillez consulter notre site Web pour obtenir l'information la plus récente sur la description et la disponibilité des emplacements.

Les 15 et 16 juillet 2023, nous aurons le plaisir d'offrir l'atelier Apprendre à camper (Learn to Camp) à un nouvel endroit, le parc provincial de Five Islands. C'est la première fois que nous offrons l'atelier depuis 2019. Les samedis de juillet et d'août, nous offrirons également une série d'activités éducatives dans certains parcs. Veuillez consulter notre site Web pour plus de détails sur les activités à venir.

L'objectif des parcs provinciaux de la Nouvelle-Écosse est de maintenir un réseau diversifié de parcs, de plages et de sentiers protégeant les valeurs naturelles et culturelles, tout en offrant des activités récréatives dans un cadre naturel. Nous poursuivons la modernisation des parcs afin d'y offrir des services fiables et de haute qualité. Plusieurs projets d'infrastructure ont été réalisés en 2022, notamment :

- un nouveau hangar à bois à Blomidon;
- un nouveau poste d'inscription à Boylston;
- des toilettes neutres accessibles au lac Dollar;
- un tapis d'accès à la plage au lac Ellenwood;
- des bâtiments de stockage pour le programme de sauveteurs aux plages de Lawrencetown et de Clam Harbour;
- deux nouveaux emplacements accessibles au parc The Islands;
- des améliorations aux sentiers des parcs de Battery, Blomidon, Cap Split, Five Islands et Uisge Ban;
- des améliorations au système d'approvisionnement en eau de plusieurs parcs, y compris Blomidon, lac Dollar, Five Islands, Laurie, plage Rissers et Salsman.

Suivez-nous sur Facebook et sur Instagram pour vous tenir au courant de ce qui se passe dans les parcs. Veuillez consulter notre site Web pour l'information la plus récente sur les activités à venir et les nouvelles importantes : parks.novascotia.ca (en anglais seulement).

Bonne saison 2023!



Parc provincial Blomidon

Saison 2023 des parcs de camping

| PARC | RÉGION TOURISTIQUE | DATES |
|--------------------------|---|-----------------------|
| Amherst Shore ‡ | Côte de Northumberland | 2 juin – 9 octobre |
| Battery ‡ | Île du Cap-Breton | 2 juin – 16 octobre |
| Blomidon ** | Vallée de l'Annapolis | 19 mai – 9 octobre |
| Boylston * | Côte Est | 2 juin – 11 septembre |
| Cap Chignecto | Baie de Fundy | 19 mai – 9 octobre |
| Caribou et île Munroes ‡ | Côte de Northumberland | 2 juin – 9 octobre |
| Lac Dollar | Côte Est | 2 juin – 9 octobre |
| Lac Ellenwood ** ‡ | Yarmouth et région acadienne du Sud-Ouest | 19 mai – 9 octobre |
| Five Islands ‡ | Baie de Fundy | 2 juin – 9 octobre |
| Île Graves ‡ | Côte Sud | 19 mai – 9 octobre |
| Laurie * | Région métropolitaine d'Halifax | 2 juin – 11 septembre |
| Rivière Mira ‡ ** | Île du Cap-Breton | 26 mai – 16 octobre |
| Lac Porters * ‡ | Côte Est | 19 mai – 9 octobre |
| Plage Rissers ‡ | Côte Sud | 19 mai – 9 octobre |
| Salsman * | Côte Est | 2 juin – 11 septembre |
| Smileys * | Baie de Fundy | 2 juin – 18 septembre |
| The Islands * | Côte Sud | 2 juin – 9 octobre |
| Thomas Raddall | Côte Sud | 19 mai – 9 octobre |
| Valleyview ‡ | Vallée de l'Annapolis | 2 juin – 9 octobre |
| Whycocomagh * ‡ | Île du Cap-Breton | 2 juin – 16 octobre |

* Parc qui offre l'auto-inscription **Auto-inscription du 6 septembre à la fermeture.

‡ Certains emplacements ont l'électricité.

Plages provinciales surveillées par des sauveteurs du 1^{er} juillet au 27 août 2023

Des sauveteurs du Nova Scotia Lifeguard Service assurent une surveillance aux 17 plages provinciales qui suivent. Les sauveteurs sont en fonction de 10 h à 18 h chaque jour en juillet et en août, sauf à Clam Harbour et à la plage Mavillette où une surveillance est seulement assurée les fins de semaine. Le secteur de baignade surveillé est balisé à chaque endroit au moyen de drapeaux rouges et jaunes des deux côtés de la plage. Le secteur surveillé peut changer selon les conditions dans les parcs côtiers.

Pour obtenir des renseignements à jour, consultez le site Web du Nova Scotia Lifeguard Service au lifesavingsociety.ns.ca.

Parc provincial du lac Dollar

PARCS OÙ LES PLAGES SONT SURVEILLÉES

Plage Bayfield, comté d'Antigonish
 Plage Bayswater, comté de Lunenburg
 Plage Clam Harbour, comté d'Halifax
 Plage du lac Dollar, comté d'Halifax
 Plage Dominion, comté du Cap-Breton
 Plage Heather, comté de Cumberland
 Plage du lac Ellenwood, comté de Yarmouth
 Plage Lawrencetown, comté d'Halifax
 Plage Martinique, comté d'Halifax
 Plage Mavillette, comté de Digby
 Plage Melmerby, comté de Pictou
 Plage de Point Michaud, comté de Richmond
 Plage de Pomquet, comté d'Antigonish
 Plage de Port Maitland, comté de Yarmouth
 Plage Queensland, comté d'Halifax
 Plage Rainbow Haven, comté d'Halifax
 Plage Rissers, comté de Lunenburg

Mesures de sécurité pour les feux de camp dans les parcs provinciaux de la Nouvelle-Écosse



- **Les feux de camp** sont seulement permis dans les foyers autorisés des parcs provinciaux.
- N'allumez jamais un feu dans un parc ailleurs que dans les foyers autorisés.
- Veuillez garder les feux de camp petits et faciles à gérer.
- Surveillez toujours votre feu de camp : ne le laissez jamais sans surveillance.
- Prenez soin de monter les tentes à l'écart des étincelles et des feux.
- Veuillez éteindre complètement le feu avant de partir ou de quitter votre emplacement de camping.

Droits

Tous les droits incluent les taxes applicables.

Emplacement de camping (de 1 à 6 personnes)

Emplacement de camping sans service 26,70 \$
(sans raccordement à l'eau ni à l'électricité)

Aménagé 35,60 \$
(emplacement avec eau et électricité ou seulement électricité)

Par personne additionnelle après 6 personnes 2,35 \$

Permis de camping

Les permis de camping permettent l'accès de six personnes et un véhicule. Des droits sont perçus pour les personnes supplémentaires, à moins qu'elles ne fassent partie de la famille.

Véhicule additionnel (par jour) 8,30 \$

Yourte (de 1 à 4 personnes. Whycomomagh) 59,95 \$

Par personne additionnelle dans une yourte (après 4 personnes) 10,90 \$

Pavillon-dortoir/chalet (Cap Chignecto) 59,40 \$

Par personne additionnelle dans un pavillon-dortoir/chalet 11,85 \$

Emplacement de camping (Cap Chignecto) 26,70 \$

Rabais pour les aînés (65 ans et plus) 2,35 \$

Rabais pour les vétérans 2,35 \$

Droit de réservation (par réservation) 9,00 \$

Annulation /changement 7,00 \$

Bois à brûler (par paquet) 5,00 \$

Allume-feu (dans certains parcs) 0,25 \$

Glace (par sac) 2,50 \$

Vidange pour les roulottes de passage 6,55 \$

Bois et glace

Dans les parcs à service complet, il est possible d'acheter du bois et de la glace au bureau du parc par carte de crédit, par carte de débit ou en argent comptant.

Pour acheter du bois et de la glace dans les parcs à auto-inscription, utilisez l'enveloppe de paiement au kiosque d'inscription et déposez-la dans la boîte de dépôt.



Réservations

Il est facile de réserver. Le service de réservation est ouvert à partir du 4 avril jusqu'à la fin de la saison des parcs en octobre.

- Pour faire une réservation, accédez au parks.novascotia.ca afin de voir les descriptions des parcs et les cartes des emplacements. Effectuez ensuite votre réservation en ligne au moyen du service de réservation sécurisé sur Internet. Ou composez le 1-888-544-3434 entre 9 h et 23 h, HAA, (sept jours sur sept) afin de parler à un conseiller en réservations. Un service en français est accessible. Les personnes de l'extérieur de l'Amérique du Nord peuvent effectuer des réservations en ligne ou au numéro 519-826-5301.
- Les droits doivent être réglés au moment de la réservation.
- Les cartes VISA, MasterCard et American Express sont acceptées pour les réservations en ligne et par téléphone. Les chèques personnels et les mandats sont acceptés pour les réservations par téléphone seulement.
- Il est possible de réserver un emplacement de camping pour un minimum d'une nuitée et un maximum de 14 nuitées.
- Les réservations peuvent être effectuées jusqu'à minuit, HAA, le jour de votre arrivée.
- Les réservations sont honorées jusqu'à 14 h, HAA, le jour suivant votre arrivée prévue.
- Les personnes qui ne se présentent pas avant 13 h seront considérées comme des clients défaillants et devront payer une pénalité correspondant aux droits pour la première nuitée. De plus, le reste de leur réservation sera annulé.
- Si vous n'êtes pas là pour la première nuitée, mais que vous désirez camper durant le reste de la période prévue, vous devrez effectuer une nouvelle réservation et régler les droits pertinents. Le ministère des Ressources naturelles et des Énergies renouvelables vous remboursera volontiers le reste de la période réservée « annulée » à votre arrivée au parc ou vous pouvez demander un remboursement par courriel à PARKINFO@novascotia.ca en précisant votre numéro de réservation, le parc visé par la réservation et les dates de réservation.
- Veuillez consulter notre site Web pour de plus amples renseignements sur notre politique en matière de réservations.

Camping collectif

Onze parcs provinciaux offrent la possibilité de camping collectif. Les groupes intéressés peuvent effectuer des réservations à compter du 1^{er} mai en téléphonant au bureau de district du ministère des Ressources naturelles et des Énergies renouvelables le plus proche du parc de leur choix (voir les numéros de téléphone sur le site parks.novascotia.ca). Dans le cas de Blomidon, du Cap Chignecto, du lac Dollar, de Five Islands, de l'île Graves, de la plage Rissers et de Thomas-Raddall, on peut effectuer des réservations en appelant le parc une fois qu'il est ouvert pour la saison. Dans le cas de Smileys, de The Islands et de Whycomomagh, veuillez appeler le bureau de district du ministère des Ressources naturelles et des Énergies renouvelables au cours de la saison pour réserver des emplacements de camping collectif.

Activités spéciales

Les familles ou les groupes souhaitant organiser des activités comme des mariages, des retrouvailles, des rencontres privées ou des pique-niques dans des parcs de camping ou de fréquentation diurne doivent joindre le bureau du MRNER le plus près du parc les intéressant. Pour plus de renseignements au sujet de l'organisation d'activités dans les parcs, veuillez consulter notre site Web au

parks.novascotia.ca.

Parc provincial Greenhill



Services offerts dans les bureaux des parcs et les kiosques d'auto-inscription

L'heure d'arrivée est 14 h dans tous les parcs de camping.

L'heure de départ dans tous les parcs est 13 h.

Veillez vous assurer que votre emplacement de camping est propre.

Tous les parcs sont opérationnels et du personnel est disponible entre

9 h et 23 h, **du dimanche au jeudi;**

9 h et minuit, **les vendredis et samedis;**

9 h et minuit, **les dimanches des fins de semaine prolongées.**

Le parc du cap Chignecto est opérationnel de 8 h 30 à 20 h 30.

PARCS À SERVICE COMPLET

Amherst Shore
Battery
Blomidon*
Caribou et île
Munroes
Lac Dollar
Lac Ellenwood*

Five Islands
Île Graves
Rivière Mira*
Plage Rissers
Thomas-Raddall
Valleyview

Arrivée au parc Veuillez vous arrêter et vous inscrire au parc dès votre arrivée. Pour vous inscrire, vous aurez besoin des renseignements relatifs à votre véhicule, notamment le numéro de la plaque d'immatriculation, la marque et le modèle. Tous les campeurs, y compris ceux ayant une réservation, doivent s'inscrire dès leur arrivée.

**Du 5 septembre à la date de clôture de la saison, ces parcs fonctionnent comme des parcs à auto-inscription.*

PARCS À AUTO-INSCRIPTION

Boylston
Laurie
Lac Porters
Salsman

Smileys
The Islands
Whycocomagh

Arrivée au parc Tous les campeurs ayant une réservation peuvent se rendre directement à leur emplacement lors de leur arrivée au parc après l'heure d'arrivée, fixée à 14 h. Veuillez apporter votre réservation de l'emplacement de camping en guise de confirmation de l'emplacement vous ayant été attribué.

Les parcs à auto-inscription fonctionnent et sont dotés de personnel durant les mêmes heures que les autres parcs de camping, mais les bureaux de ces parcs sont fermés. Les inscriptions des emplacements de camping et les achats de bois ou de glace peuvent être effectués au moyen du kiosque d'auto-inscription sur les lieux.

Si vous n'avez pas de réservation :

arrêtez-vous au kiosque d'inscription à votre arrivée. Jetez un coup d'œil sur la carte du parc pour vérifier les emplacements qui pourraient vous intéresser. Ouvrez la boîte jaune et utilisez le téléphone fournissant un accès direct à l'agent de réservations. La ligne fonctionne de 9 h à 23 h. L'agent précisera les emplacements disponibles et leur coût. Fournissez à l'agent le numéro de votre carte de crédit ou insérez de l'argent comptant ou un chèque dans une enveloppe de permis de camping (à l'intérieur du kiosque). Fournissez les renseignements d'inscription sur l'enveloppe, scellez l'enveloppe et déposez-la dans la boîte de dépôt.



Pour que tout le monde ait un séjour agréable, veuillez prendre note des règles et règlements en vigueur dans les parcs.

Période sans alcool et sans cannabis

Une période sans alcool et sans cannabis est en vigueur dans les parcs de camping de leur date d'ouverture jusqu'au lundi 3 juillet 2023. Après cette période, les campeurs peuvent consommer de l'alcool et fumer du cannabis, mais uniquement à leur emplacement de camping. Localement, il peut y avoir des changements à cette politique si des circonstances l'exigent. Il est interdit de boire de l'alcool et de fumer, y compris du cannabis, dans les parcs de fréquentation diurne.

Permis de camping

- Les campeurs doivent détenir un permis de camping et camper dans les endroits désignés à cet effet.
- Un permis de camping est délivré à une personne d'au moins 19 ans qui campera à l'endroit indiqué.
- Une personne d'au moins 16 ans peut obtenir un permis de camping si elle est accompagnée dans le parc par quelqu'un d'au moins 19 ans qui accepte d'être responsable d'elle.
- Le permis de camping est valide pour un maximum de six personnes et d'un véhicule à l'emplacement de camping. Des frais additionnels sont exigés pour des personnes additionnelles à moins qu'elles ne fassent partie de la famille.
- Il faut un autre permis pour la présence d'un deuxième véhicule.
- Il est possible de délivrer un permis de camping pour un maximum de 14 nuits au même emplacement.
- Le permis de camping expire automatiquement si l'emplacement de camping est inoccupé pendant 48 heures.

Lavage de la vaisselle

Dans certains parcs, il y a un endroit désigné pour laver la vaisselle, près des toilettes avec chasse d'eau et douches. Si vous préférez le faire à votre emplacement de camping, veuillez jeter l'eau utilisée à l'endroit désigné pour laver la vaisselle et non à votre emplacement de camping. Dans les parcs qui n'ont pas d'endroit désigné pour laver la

vaisselle, veuillez jeter l'eau utilisée dans les toilettes avec chasse d'eau. Il est interdit de laver la vaisselle sous les robinets installés à l'intérieur du parc ou éviers des dans les salles de toilettes.

Chiens et autres animaux de compagnie

Les animaux de compagnie sont les bienvenus quand leurs maîtres agissent de façon responsable et suivent les règles.

- Les chiens doivent être tenus en laisse en tout temps même sur les plages désignées pour la baignade. La laisse ne doit pas dépasser 2 m (6 pi) de long.
- De plus, les propriétaires doivent veiller à ce que leur chien ne jappe pas tout le temps et qu'il ne dérange pas les autres usagers du parc.
- Les propriétaires doivent ramasser les besoins de leurs animaux et les jeter dans les poubelles. Hors saison, ils doivent les emporter avec eux quand ils quittent le parc.
- La présence des chiens et autres animaux de compagnie est interdite dans les bâtiments publics du parc et partout où cette interdiction est affichée. Les bâtiments publics sont les toilettes, les latrines, les abris-cuisine, les cabines pour se changer ainsi que les bâtiments de l'administration et ceux où sont offerts les programmes.
- Par contre, la présence d'animaux d'assistance est autorisée à tous ces endroits.

Drones

L'utilisation des drones est interdite à l'intérieur des parcs provinciaux. Les utilisateurs de drones à des fins non récréatives doivent soumettre au ministère des Ressources naturelles et des Énergies renouvelables une demande de lettre d'autorisation de drone dans un parc provincial. Les demandes seront considérées aux fins qui suivent : photographie et vidéographie commerciales, surveillance et recherche scientifiques, formation, marketing et promotion, et d'autres fins à la discrétion du Ministère.

Heures d'arrivée et de départ

L'heure d'arrivée est 14 h. L'heure de départ dans tous les parcs est 13 h. Veuillez vous assurer que votre emplacement de camping est propre.

Station de vidange

L'utilisation des stations de vidange est réservée aux campeurs inscrits. Ne versez rien d'autre que le contenu de vos réservoirs ou de la toilette portative dans la station de vidange. Les eaux ménagères et les eaux usées ne doivent pas être versées directement sur le tablier de la station de vidange. Si vous faites un dégât, veuillez faire preuve de courtoisie et nettoyer l'endroit en utilisant le boyau d'arrosage installé à la station de vidange.

Armes à feu

Il est interdit d'avoir des armes à feu dans les parcs.

Feux

Les feux ne sont permis que dans les foyers avec grille. Si l'emplacement que vous réservez n'a pas de grille, vous ne pouvez pas faire de feu. Durant une période d'interdiction de feux de plein air, vous pouvez quand même utiliser le foyer avec grille à votre emplacement de camping à moins d'avis contraire du personnel du parc.

Bois à brûler

Il faut acheter le bois à brûler localement pour éviter la propagation des espèces envahissantes. Le transport de bois à brûler, même sur une distance de quelques kilomètres, facilite la dispersion d'insectes envahissants et la propagation de maladies dans nos forêts.

- N'apportez pas de bois. Achetez-en localement.
- Brûlez-le sur place.
- Laissez le bois non utilisé sur place pour le prochain campeur.
- Ne rapportez jamais de bois chez vous.

Feux d'artifice

Les feux d'artifice sont interdits.

Pêche

La pêche est permise pour les personnes qui détiennent un permis de pêche sportive de la Nouvelle-Écosse.

Ordures et recyclage

Il faut trier et recycler les ordures conformément aux règlements provinciaux et municipaux. (Veuillez noter que les règlements peuvent varier selon les municipalités.) Des affiches dans les parcs indiquent la façon de procéder. Les bouteilles et les cylindres de gaz propane ne doivent jamais être mis aux ordures.

Génératrices

Les génératrices peuvent être utilisées entre 9 h et 13 h et entre 16 h et 19 h. Si vous avez besoin d'électricité en dehors de ces heures, veuillez réserver un emplacement avec électricité.

Chasse et piégeage

La chasse et le piégeage sont interdits dans les parcs.

Bruit

La période calme est de 22 h 30 jusqu'au lever du soleil. Les réunions bruyantes et les comportements chahuteurs ne sont pas tolérés.

Règlement

La loi et le règlement sur les parcs (*Parks Act, Parks Regulations*) sont appliqués en tout temps. Les personnes qui ne les respectent pas devront quitter le parc.

Vente

La vente de produits est interdite dans les parcs. Il faut un permis spécial pour annoncer ou exploiter une entreprise dans les limites des parcs.

Équipement pour s'abriter

Les campeurs ont droit à trois pièces d'équipement pour s'abriter si l'espace le permet.

Douches

Les douches sont réservées aux campeurs inscrits.

Vitesse

La vitesse limite dans les parcs est fixée à 15 km/h.

Véhicules

Le permis de camping autorise la présence d'un véhicule. La présence d'un deuxième véhicule nécessite un autre permis. Il est interdit d'opérer des véhicules hors route et des véhicules non immatriculés dans les parcs.

Visiteurs/non-campeurs

Les visiteurs sont admis dans les parcs jusqu'à 22 h. Tous les invités doivent partir avant 22 h 30.

Conseils pratiques pour un séjour en toute sécurité

- Évitez les morsures d'insectes. Utilisez un insectifuge et portez des pantalons longs et des vêtements à manches longues. Les insectes piqueurs sont moins attirés par les vêtements de couleurs pâles.
- Faites preuve de prudence au soleil au cours de vos visites dans les parcs en vous abritant à l'ombre, en portant des vêtements protecteurs, en vous couvrant d'un chapeau à large bord, en portant des lunettes de soleil et en vous enduisant d'un écran solaire (FPS de plus de 30).
- Surveillez les enfants, surtout quand ils jouent près de l'eau, dans l'eau et au terrain de jeu.
- Ne vous approchez pas des animaux sauvages.
- Demandez aux membres de votre famille de vous aviser quand ils quittent le campement, de vous dire où ils vont et quand ils reviendront. Au cas où quelqu'un se perdrait, assurez-vous de pouvoir donner une description physique de la personne : son poids, sa taille, les vêtements qu'elle portait, sa coupe de cheveux et la couleur de ses cheveux.
- Rangez vos provisions et faites cuire vos aliments de façon sécuritaire pour éviter les maladies d'origine alimentaire. Nettoyez votre table de pique-nique après les repas pour que les odeurs n'attirent pas les insectes et les animaux sauvages.
- Gardez vos objets précieux hors de vue dans un endroit sûr. Il vaudrait mieux les laisser à la maison.



En cas d'urgence

Il existe un plan d'évacuation d'urgence pour tous les parcs de camping pour veiller à ce que tout le monde puisse sortir en toute sécurité. La loi exige que vous obéissiez aux directives du personnel du parc. Si vous ou un membre de votre groupe vivez une situation d'urgence, avisez le personnel du parc ou composez le 911.

Les parcs sont des environnements naturels

Parcs côtiers

- Faites preuve de prudence quand vous marchez le long de la plage parce que la marée monte rapidement. Vérifiez les heures des marées avant de partir en excursion.
- Le bord des falaises est constamment miné par l'érosion. Approchez-vous du bord seulement aux postes d'observation désignés. Obéissez à toutes les directives et restez derrière les clôtures.
- Prenez garde aux courants quand vous vous baignez dans l'océan.

Des animaux sauvages vivent ici toute l'année

- Nous vous demandons de respecter la faune et de l'apprécier à bonne distance. Évitez de taquiner les animaux sauvages, de partir à leur poursuite ou de laisser votre chien les pourchasser.
- Ne donnez jamais à manger aux animaux sauvages car ils pourraient perdre leur crainte naturelle des humains.
- Si vous rencontrez un gros mammifère, ne l'approchez pas. Quittez la zone immédiatement en reculant lentement dans la direction d'où vous venez.
- Évitez les dunes et les plages où pourraient nicher des pluviers siffleurs.

Parc provincial de la colline Mickey



Sans trace

Le camping écologique consiste à respecter les terres sauvages et à en prendre soin, à faire sa part pour protéger nos ressources limitées et les possibilités de loisirs pour l'avenir. Quand nous adoptons ces principes et que notre code de conduite en plein air est solide, les habiletés et les techniques nécessaires pour s'y conformer deviennent une deuxième nature.



Activités et installations accessibles dans les parcs de la Nouvelle-Écosse

Les parcs de la Nouvelle-Écosse s'engagent à offrir des services accessibles et inclusifs permettant à tous de profiter des bienfaits de la nature. Les mesures d'accessibilité prévues dans les parcs comprennent l'accès à la plage au moyen de tapis, la disponibilité de matériel adapté sur les lieux, des points d'observation, des quais de pêche, des toilettes, des vestiaires et des terrains de stationnement accessibles.

Chaque année, nous continuons d'améliorer l'accessibilité aux parcs et aux plages. Tous les nouveaux travaux de construction tiennent compte de l'accessibilité dès le début, alors que l'infrastructure plus âgée est adaptée pour la rendre plus accessible lorsqu'on y apporte des améliorations.

Parc provincial de Caribou et île Munroes



En 2022, on a installé des toilettes neutres à accès facile au lac Dollar. La nouvelle installation comprend des toilettes privées autonomes comme à Valleyview et The Islands. On a également amélioré l'accessibilité au parc The Islands en y ajoutant deux emplacements accessibles.

Cette année, on améliorera l'accessibilité de Rainbow Haven, l'une des plages les plus populaires de la province, en y ajoutant un tapis d'accès. Des tapis d'accès à la plage sont également installés de façon saisonnière aux parcs suivants : Caribou – île Munroes, Clam Harbour, camping du lac Ellenwood, plage Heather, plage Melmerby, rivière Mira, plage Pomquet et plage Rissers. Des organismes partenaires comme les municipalités et les associations récréatives fournissent des tapis d'accès et du matériel adapté dans plusieurs de ces parcs. Veuillez consulter notre site Web pour la liste complète des services accessibles dans les parcs provinciaux.

Les travaux se poursuivent pour rendre nos plages et nos parcs provinciaux plus accessibles à tous les visiteurs. Les premières vérifications d'accessibilité dans les parcs provinciaux ont eu lieu en 2019. Nous sommes impatients de poursuivre ce travail important en 2023, alors que nous étendrons les vérifications à un plus grand nombre de parcs et que nous nous doterons d'une norme d'accessibilité pour les emplacements.

Parc provincial Clam Harbour



Parc provincial de la plage Heather

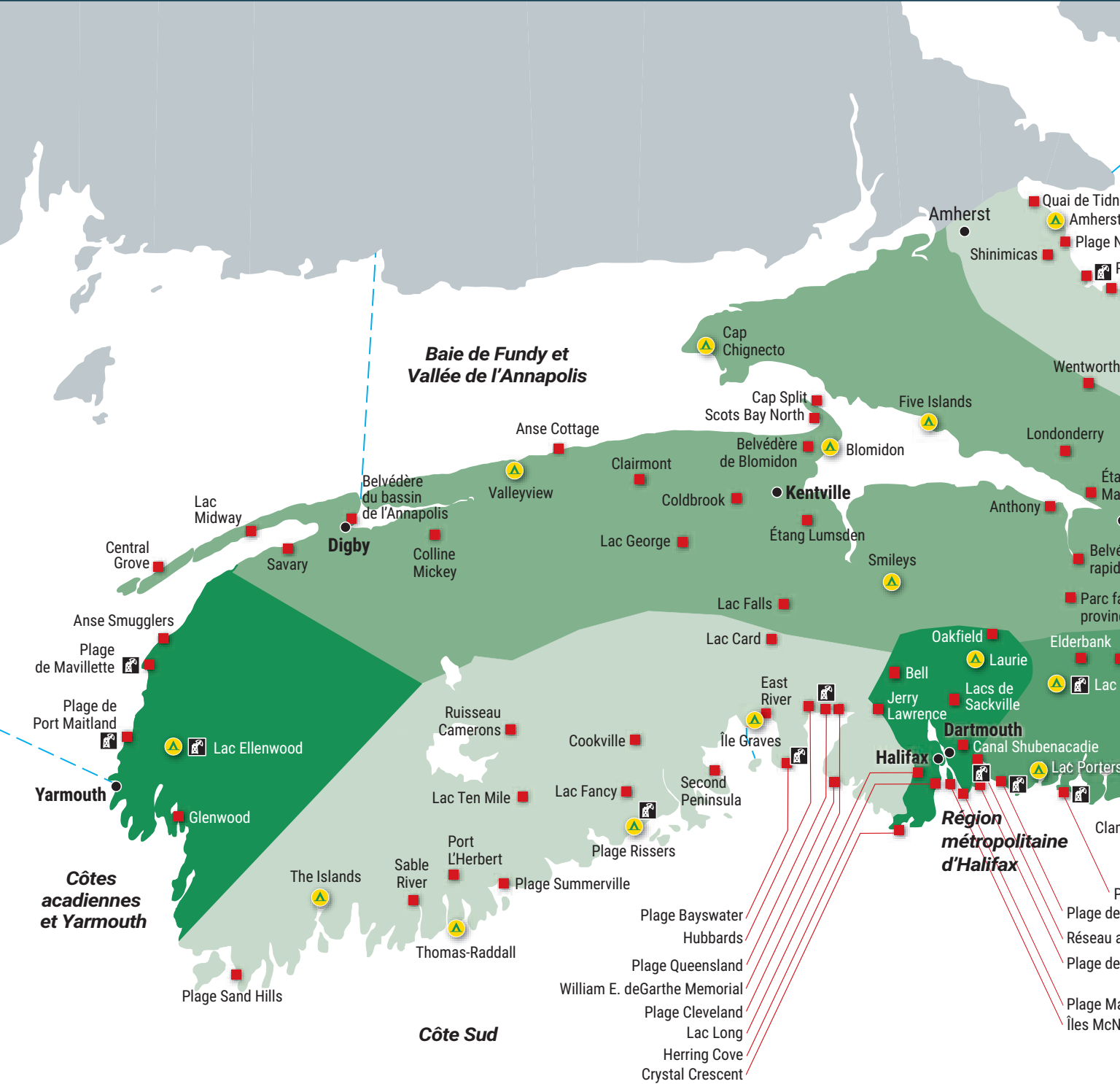


Parc provincial du lac Ellenwood





Carte générale des parcs pro régions touristiques de la N



Provinciaux et des Nouvelle-Écosse



- Parc provincial
- ▲ Parc provincial pour les campeurs
- Baignade surveillée
- Ville



APPRENDRE À CAMPER

Vous aimeriez faire du camping mais vous n'y connaissez rien?



Nous pouvons vous aider. Joignez-vous à nous pour vivre une expérience de camping agréable et informative et pour apprendre les rudiments du camping avec des pros.

Quand : **les 15 et 16 juillet 2023**

Où : **au parc provincial de Five Islands, dans le comté de Colchester**

Pour en savoir plus : Visitez parks.novascotia.ca (en anglais seulement) ou composez le **902-893-5371**.

Cela devrait venir tout naturellement
Chaque déchet à sa place!



Préservez la beauté de la Nouvelle-Écosse. Triez correctement les déchets quand vous êtes dans nos parcs. <https://divertns.ca>

CHAQUE DÉCHET À SA PLACE




ANNIVERSAIRES DES PARCS

En 2023, les parcs de camping qui suivent célèbrent des jalons de leurs années d'existence :

| | |
|---------------|---------------|
| Blomidon | 50 ANS |
| Boylston | 55 ANS |
| Lac Porters | 55 ANS |
| Plage Rissers | 55 ANS |
| The Islands | 65 ANS |

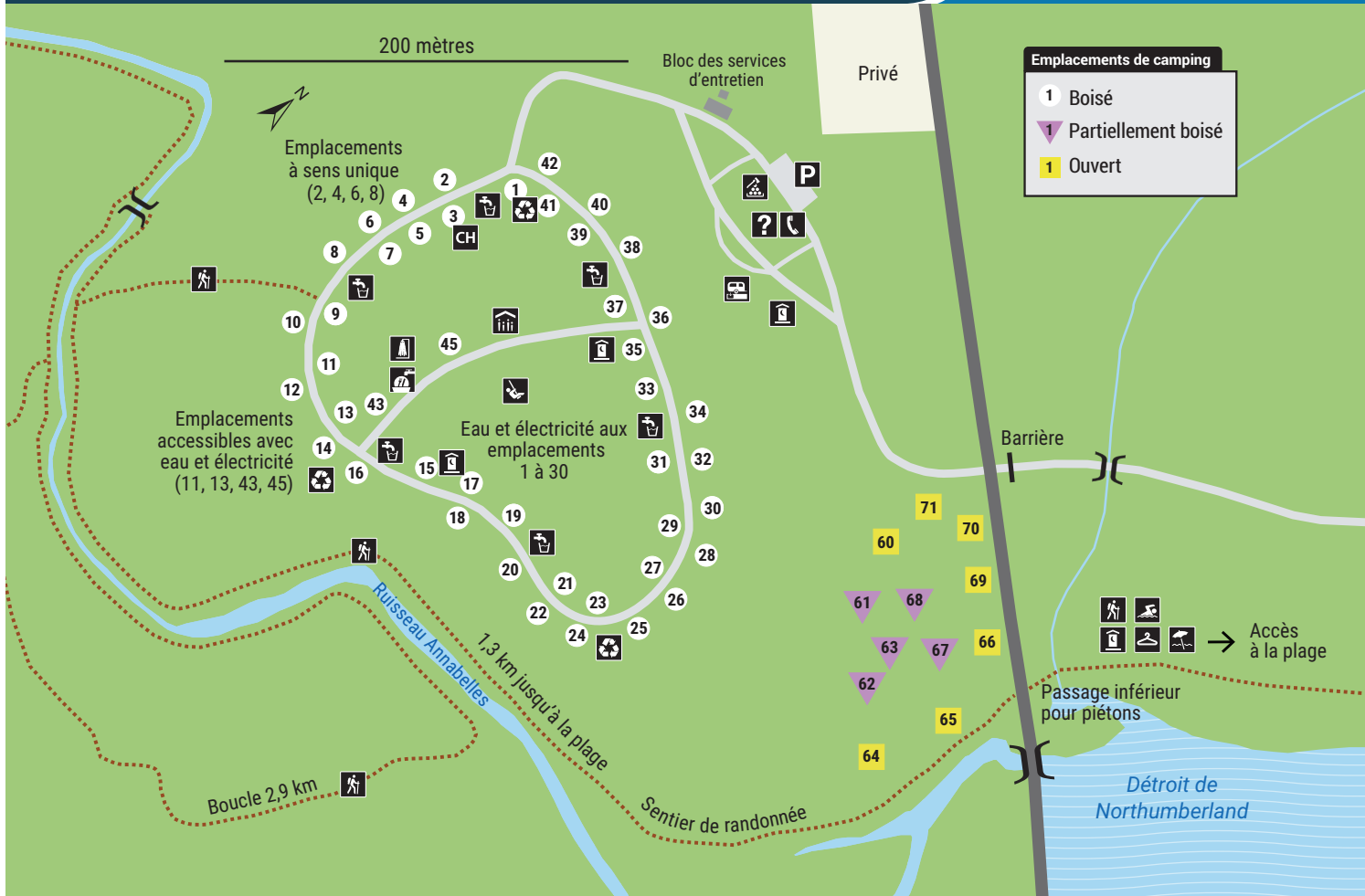
Parc provincial The Islands



Parc provincial Amherst Shore

6596, route 366, Amherst Shore • Tél. : 902-661-6002

OUVERT DU
2 JUIN AU 9 OCTOBRE



Types d'emplacements de camping : 44 boisés (32 avec eau et électricité, dont 4 à sens unique et 4 accessibles) / 5 partiellement boisés / 7 ouverts

Amherst Shore propose des emplacements boisés confortables et une foule de choses à faire. De nombreux emplacements d'Amherst Shore offrent désormais des services d'électricité et d'eau. On peut y explorer trois sentiers en forêt, notamment un sentier de 1,3 km menant à la plage de sable et de galets rouges. Pour en apprendre plus sur les possibilités de baignade, rendez-vous dans les parcs provinciaux dotés de plages voisins, à courte distance de voiture.

Pour s'y rendre

Depuis l'autoroute 104, emprunter la sortie 3 et suivre la route 366 sur environ 40 km (25 mi) jusqu'à l'entrée du parc.

Attractions dans les environs

| | |
|-----------------|---|
| Amherst | • Musée du comté de Cumberland (Cumberland County Museum) (36 km) |
| Pont de Tidnish | • Centre d'information et d'interprétation de Tidnish (Tidnish Information & Interpretive Center) (13 km) |
| Oxford | • Kiosque d'information touristique (36 km) |
| N.-B. | • Frontière du Nouveau-Brunswick (13 km) |



Emplacements de camping

- 1 Boisé
- 1 Partiellement boisé
- 1 Ouvert



Types d'emplacements de camping : 21 ouverts (17 avec eau et électricité, dont 4 à sens unique) / 9 partiellement boisés (4 avec eau et électricité) / 23 boisés

Le parc **Battery** est perché sur le flanc d'une colline surplombant la baie St Peter's offrant une vue de l'océan Atlantique et des lacs Bras d'Or. Les points d'intérêt à Battery comprennent le phare de la pointe Jerome et les emplacements de fortifications historiques et d'établissements du début de la colonie. Une petite plage sans surveillance se trouve le long du rivage et le parc est parcouru par une série de courts sentiers.

Pour s'y rendre

Emprunter l'autoroute 104 depuis Port Hawkesbury ou la route 4 depuis Sydney jusqu'à St. Peter's. Le panneau qui signale le parc est à l'est de St. Peter's au pont qui enjambe le canal.

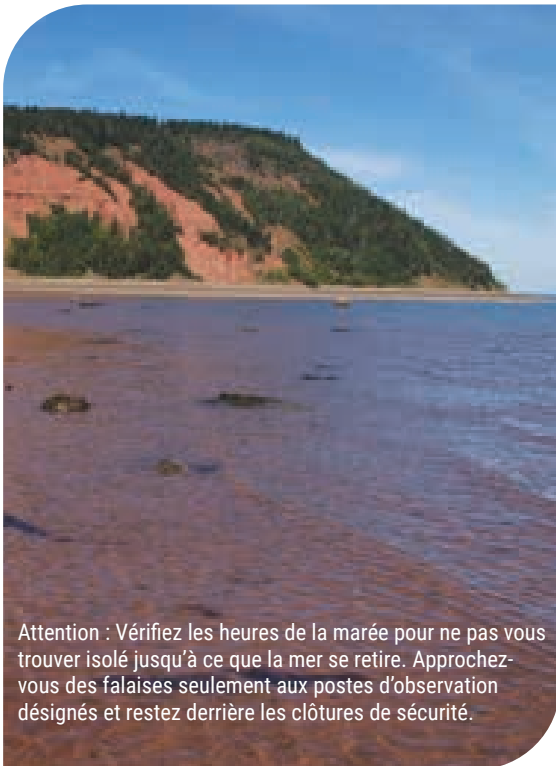
Attractions dans les environs

| | |
|--------------------------|--|
| La région de St. Peter's | • Canal de St. Peter's (avoisinant) |
| Point Michaud | • Musée Nicolas Denys (Nicolas Denys Museum) (1,5 km) |
| Arichat | • Musée de la maison MacAskill (MacAskill House Museum) (2 km) |
| | • Parc provincial de la plage de Point Michaud (18 km) |
| | • Musée de la forge LeNoir (39 km) |

Parc provincial Blomidon

3138 Pereau Road, Canning • Tél. : 902-582-7319

OUVERT DU
19 MAI AU 9 OCTOBRE



Types d'emplacements de camping : 40 ouverts (12 à sens unique) / 11 partiellement boisés (1 à sens unique) / 43 boisés (1 à sens unique)

Blomidon se dresse à 183 mètres (600 pieds) au-dessus du niveau de la mer pour offrir des vues panoramiques du bassin Minas et des marées les plus hautes au monde. À votre arrivée, arrêtez-vous à la plage et arpentez le plancher océanique. Empruntez l'un des quatre sentiers proposant des points de vue pittoresques au coeur de forêts de feuillus et menant à toute une série de chutes. Choisissez un emplacement de camping offrant une vue ou un emplacement boisé privé.

Pour s'y rendre

Depuis l'autoroute 101, emprunter la sortie 11 et suivre la route 358 vers le nord jusqu'à Canning. Traverser Canning jusqu'à Pereau Road et suivre Pereau Road jusqu'à l'entrée du parc.

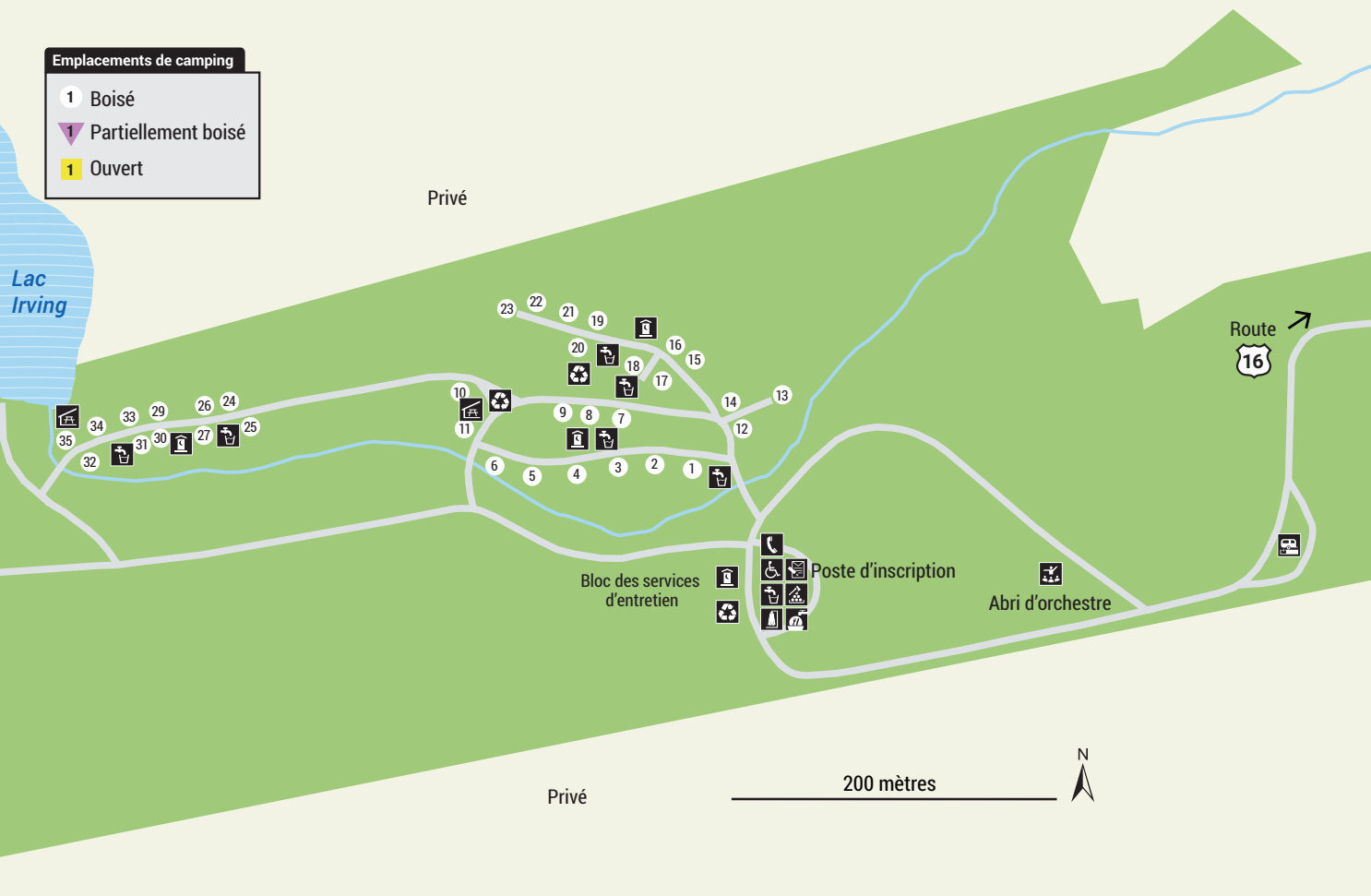
Attractions dans les environs

| | |
|-------------------|--|
| Le belvédère | • Parc provincial du belvédère de Blomidon (12 km) |
| Scots Bay | • Sentier de randonnée du cap Split (20 km) |
| Starrs Point | • Musée de la maison Prescott (23 km) |
| Wolfville (29 km) | • Festival de théâtre de l'Atlantique (Atlantic Theatre Festival) |
| | • Musée historique de la maison Randall (Randall House Historical Museum) |
| | • Centre d'interprétation de la nature Robie Tufts (Robie Tufts Nature Centre) |
| | • Jardins botaniques de l'Université Acadia |
| Grand-Pré | • Lieu historique national de Grand-Pré (35 km) |

Parc provincial Boylston

11131, route 16, Boylston

OUVERT DU
2 JUIN AU 11 SEPTEMBRE



Types d'emplacements de camping : 34 boisés

Parc à auto-inscription : pour obtenir des renseignements de nature générale, communiquer avec le bureau de Guysborough de Ressources naturelles et Énergies renouvelables au 902-533-3503.

Boylston vous invite à la détente dans ses emplacements ouverts et boisés situés sur une colline dans un environnement paisible, avec une vue sur la rivière Milford Haven. Apportez votre canot et votre attirail de pêche : le lac Irving est ensemencé tous les ans. Diverses attractions historiques se trouvent à quelques minutes du parc de Boylston.

Pour s'y rendre

Depuis l'autoroute 104, emprunter la sortie 37 et suivre la route 16 vers le sud pendant environ 28 km (17,5 mi) jusqu'à l'entrée du parc.

Attractions dans les environs

| | |
|--------------------|---|
| Guysborough (7 km) | • Théâtre Mulgrave Road (Mulgrave Road Theatre) |
| | • Musée historique de Guysborough (Guysborough Historical Museum) |
| | • Location de bateaux à la marina de Guysborough |
| Canso | • Île Grassy – Lieu historique national des Îles-Canso (35 km) |

Des falaises hautes de 185 mètres, des anses abritées, des plantes rares et des forêts anciennes vous attendent au **parc provincial du cap Chignecto**. Les paysages spectaculaires et la nature sauvage vous attireront année après année.

Aire de fréquentation diurne d'Eatonville Ouverte du 19 mai au 9 octobre

N'oubliez pas votre caméra si vous faites une randonnée le long des deux sentiers facilement praticables qui vous permettent de découvrir quelques-uns des plus beaux paysages de la province. Empruntez l'entrée sur West Apple River Road. De là, prenez l'un des sentiers jusqu'aux éperons d'érosion marine appelés les Trois sœurs (Three Sisters), puis prenez l'autre sentier jusqu'à la pointe Squally.

Pour s'y rendre

Depuis la route 104, emprunter la sortie 12. À Parrsboro, emprunter la route 209 jusqu'à l'entrée du parc. Depuis le Nouveau-Brunswick et l'autoroute 104, emprunter la sortie 4 et la route 302 vers le sud jusqu'à la route 242 Est. Puis, emprunter la route 209 jusqu'à l'entrée du parc. Nota : Le centre d'accueil à Eatonville est fermé jusqu'à nouvel ordre.

Départ | Arrivée

Emplacements de camping : Départ : 16 h
(Veuillez laisser l'endroit où vous avez campé propre.)

Chalets et pavillon-dortoir :

Arrivée : 14 h Départ : 11 h



Types d'emplacements de camping : tous les emplacements sont des emplacements piétonniers – 14 ouverts (12 accessibles en kayak, sur la plage) / 82 boisés (3 chalets et 1 pavillon-dortoir)

Quand vous réservez en ligne, sélectionnez « Camping dans l'arrière-pays » (*Backcountry Hiking*), « Kayak dans l'arrière-pays » (*Backcountry Kayaking*) ou « Pavillon-dortoir » (*Bunkhouse*) comme type de réservation.

Accès à l'arrière-pays

L'arrière-pays est accessible seulement à partir du sentier désigné qui commence aux rochers ocre (Red Rocks) à moins que le personnel du parc ne permette l'utilisation d'un autre sentier.

Camping pour les kayakistes

Il est permis de camper aux anses Refugee et Seal. Les campeurs doivent s'inscrire au bureau du parc.

Camping collectif Le camping collectif est possible aux emplacements de camping piéton. Les demandes faites par des groupes sont étudiées au cas par cas. **Taille maximale du groupe :** 12 personnes incluant les guides. **Capacité maximale des tentes :** 4 personnes. **Nombre maximum de tentes :** 3 tentes pour 4 personnes ou 6 tentes pour 2 personnes. Il faut un permis de camping pour chaque tente.

La prudence est de rigueur.

- Les randonneurs non avertis pourraient se trouver isolés par la marée et les falaises côtières abruptes. La marée monte et descend à la vitesse de 2,5 cm (1 po) par minute.
- Il est interdit de marcher le long de la plage à l'ouest du ruisseau McGahey.
- Approchez-vous des falaises seulement aux postes d'observation désignés. Le bord des falaises est constamment miné par l'érosion et pourrait être instable.
- Filtrez, traitez ou faites bouillir l'eau avant de la consommer.

Respectez l'environnement.

- Rapportez avec vous toutes les ordures. Triez les ordures et les produits recyclables.
- Pour avoir le moins d'ordures possible à rapporter, emballez au départ les aliments dans des sacs de plastique au lieu de boîtes métalliques, de papier aluminium et de bouteilles.
- Ne jetez pas d'ordures dans les latrines.
- Il y a des latrines à tous les endroits désignés propices au camping. Ailleurs, creusez un trou à au moins 100 mètres (300 pi) d'un cours d'eau et d'autres sources d'eau potable et enfouissez les matières fécales.
- Ne vous lavez pas et ne faites pas la vaisselle dans les cours d'eau ou autres sources d'eau.


Règles et règlements du parc

Pour que tout le monde ait un séjour agréable, veuillez prendre note de ce qui suit.

- Il est interdit de faire des feux à ciel ouvert dans les emplacements de camping dans l'arrière-pays. Les feux à ciel ouvert (dans un foyer muni d'une grille) ne sont permis qu'aux emplacements de camping piéton désignés à New Yarmouth. Assurez-vous que le feu est bien éteint avant de quitter votre campement ou de vous retirer pour la nuit.
- L'occupation est limitée à une tente par emplacement (vérifiez auprès du personnel).
- La période calme est de 22 h 30 jusqu'au lever du soleil.

Attractions dans les environs

| | |
|-------------------|---|
| Cap d'Or (12 km) | • Port Greville (20 km) • Centre patrimonial de l'époque de la navigation à la voile (Age of Sail Heritage Centre) |
| Parrsboro (45 km) | • Musée géologique de la baie de Fundy • Musée de la maison Ottawa (Ottawa House Museum) |
| Joggins (45 km) | • Site du patrimoine mondial de l'UNESCO • Falaises fossilifères et centre d'interprétation |





- Sentier dans l'arrière-pays
- Sentier dans l'avant-pays
- Chemin d'accès à la forêt

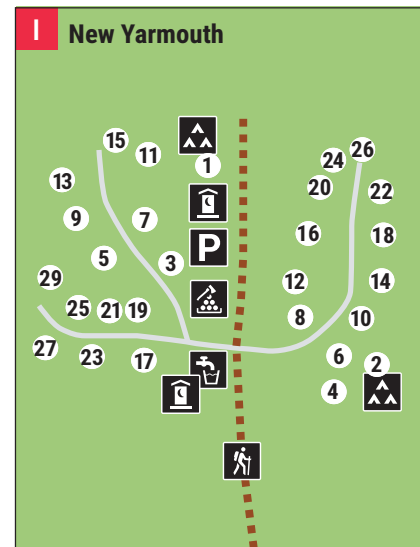
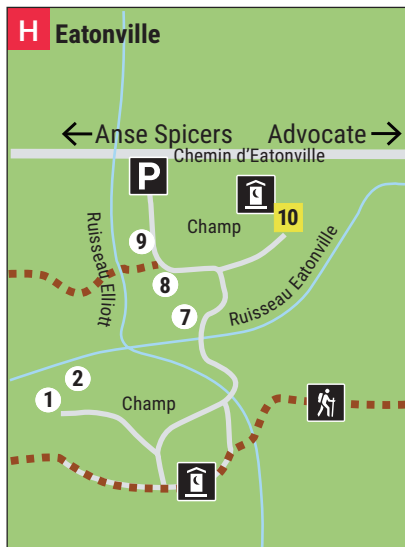
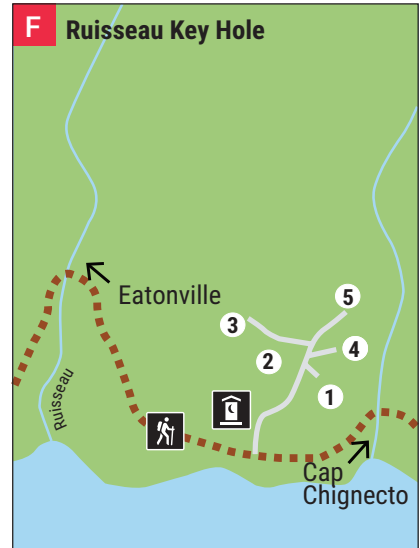
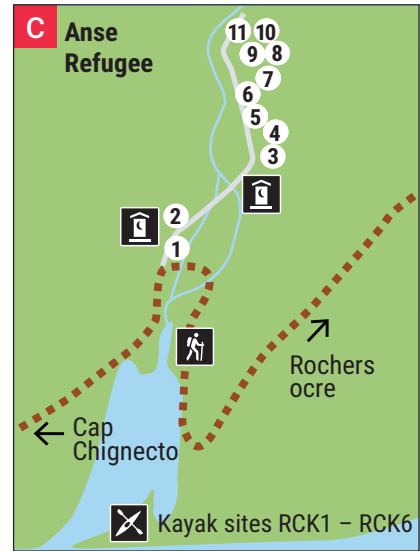
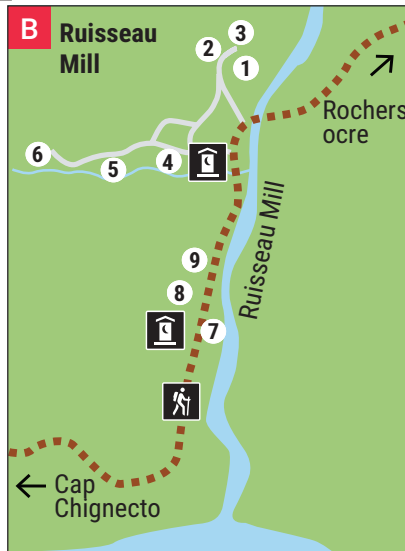
Sentiers de randonnée

- 1 Rochers ocre
- 2 Belvédère Christie
- 3 Crête de Fundy
- 4 Canyon du ruisseau McGahey
- 5 Canyon du ruisseau Mill
- 6 Eatonville
- 7 Anse Refugee
- 8 Côte du cap Chignecto



Emplacements de camping

1 Boisé  Partiellement boisé  Ouvert





Types d'emplacements de camping : 32 ouverts (20 avec eau et électricité) / 7 partiellement boisés (3 avec eau et électricité) / 57 boisés (19 avec eau et électricité)

Vous aimez les activités sur le littoral? Vous aimerez le parc **Caribou et de l'île Munroes**. Avec sa belle plage de sable blanc longue de deux kilomètres, tout y est propice et formidable : la baignade, le recherche de trésors, les sports d'aviron et l'observation des oiseaux. Libérez votre esprit en faisant une promenade le long d'un sentier côtier long de trois kilomètres. Vous pouvez aussi faire du vélo.

Pour s'y rendre

Depuis l'autoroute 104, emprunter la sortie 22 et suivre la route 106 jusqu'à Caribou. Juste avant la gare maritime, tourner à droite, puis à gauche sur Three Brooks Road (route 6) jusqu'à l'entrée du parc.

Attractions dans les environs

- | | |
|---------------|--|
| Pictou (6 km) | <ul style="list-style-type: none"> • Le quai du patrimoine • Musée de la maison McCulloch (McCulloch House Museum) • Musée des pêches de Northumberland (Northumberland Fisheries Museum) |
| Stellarton | <ul style="list-style-type: none"> • Musée de l'industrie (25 km) |



Types d'emplacements de camping : 34 partiellement boisés (1 avec eau et électricité dans la boucle D, 8 à sens unique) / 83 boisés (1 à sens unique)

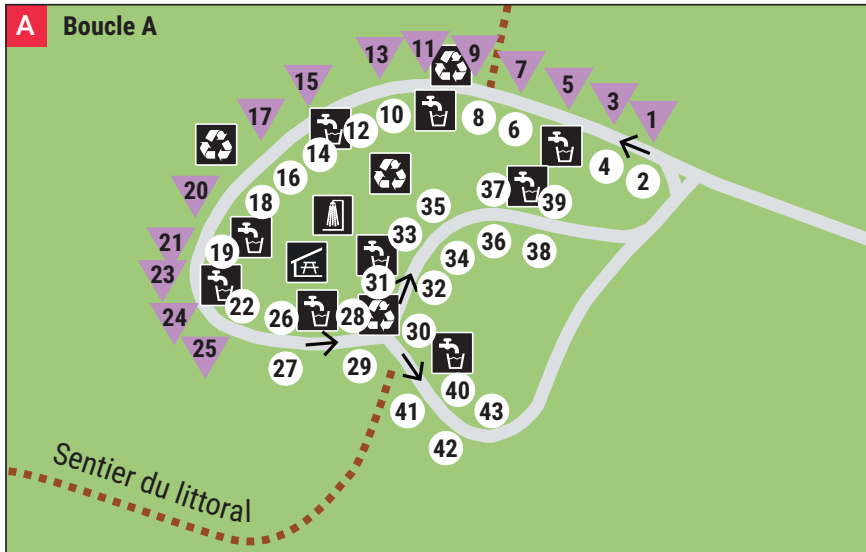
À environ 30 minutes d'Halifax, mais dans un autre monde, le parc du **lac Dollar** vous invite à vous détendre et à profiter de la nature. Vous pouvez vous baigner, pratiquer des sports d'aviron, faire du bateau ou aller à la pêche. Des quatre sentiers de randonnée, vous pouvez apercevoir des cerfs de Virginie, des écureuils, des lièvres, des gélinittes huppées et de nombreux oiseaux dont des huards. Une hutte de castor est même visible d'un des sentiers. En hiver, la route et les sentiers font de bonnes pistes de ski de randonnée.

Pour s'y rendre

Depuis l'autoroute 102, emprunter la sortie 5A puis la route 212 sur environ 20 km en direction est jusqu'à l'entrée du parc.

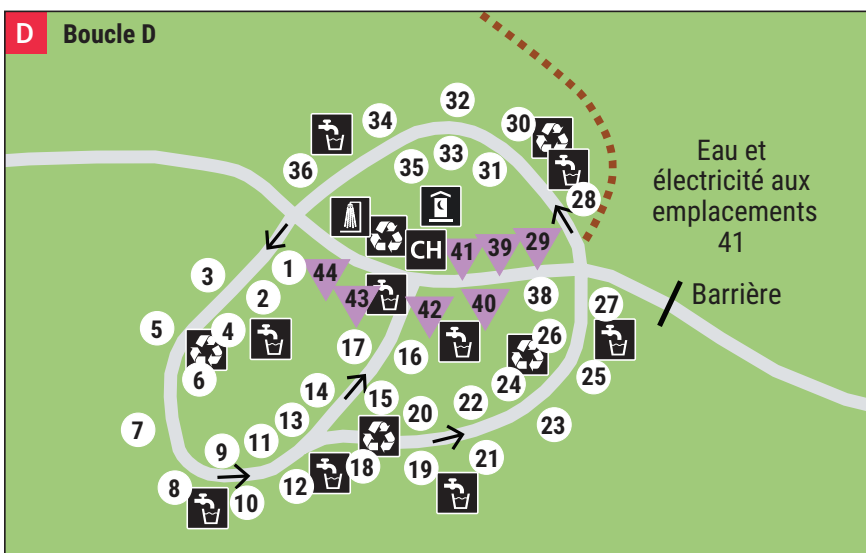
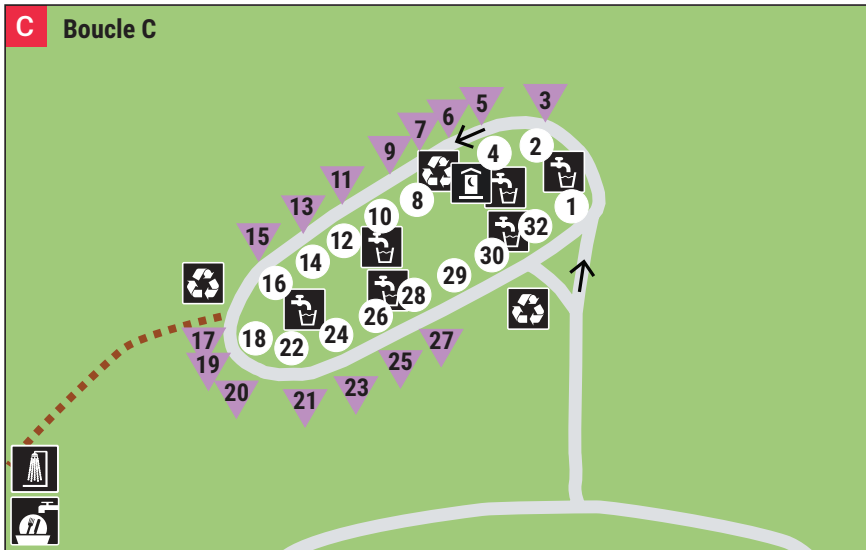
Attractions dans les environs

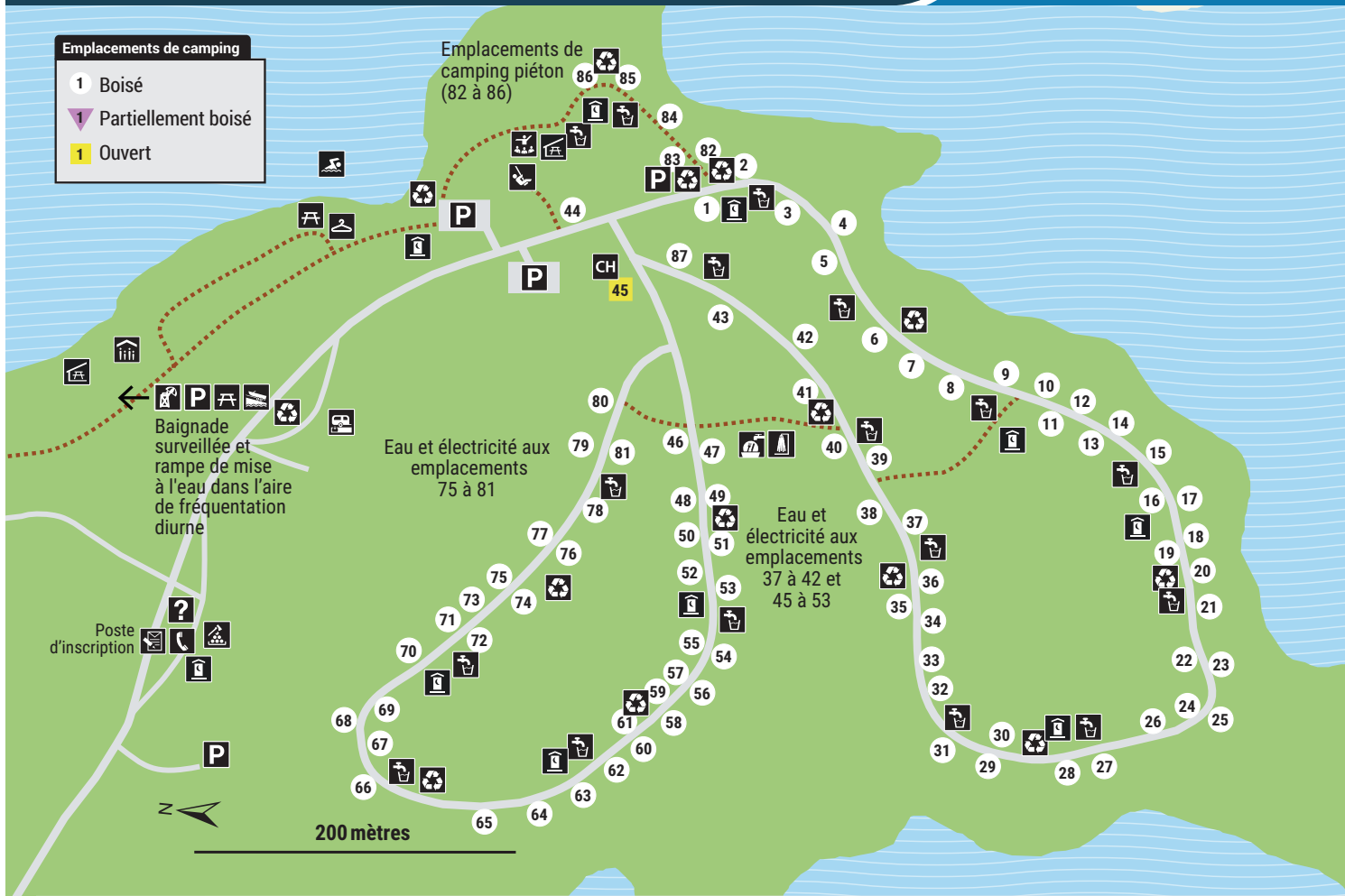
| | |
|------------------------|--|
| Enfield (25 km) | • Musée de l'aviation du Canada atlantique (Atlantic Canada Aviation Museum) |
| Middle Musquodoboit | • Théâtre du bicentenaire (Bicentennial Theatre) (25 km) |
| Stewiacke | • Mastodon Ridge & Showcase Nova Scotia (30 km) |
| Meagher's Grant (8 km) | • Club de golf River Oaks (20 km) |
| Goffs | • Club de golf Airline (20 km) |



Emplacements de camping

- 1 Boisé
- 1 Partiellement boisé
- 1 Ouvert





Types d'emplacements de camping : 1 ouvert (à sens unique) / 86 boisés (21 avec eau et électricité, 1 à sens unique)

Faites du parc provincial du lac **Ellenwood** votre base pour explorer la région ouest de la province. Les emplacements de camping boisés, certains avec une vue du lac, offrent une expérience de camping paisible. L'endroit est propice à la contemplation des étoiles. Le lac, bordé d'une plage sablonneuse longue de 61 m (200 pi), invite à la baignade, aux sports d'aviron et à la pêche. Détendez-vous en empruntant un sentier boisé de 1 km pour faire une promenade. Vous pouvez aussi faire le tour du parc à vélo. En hiver, les chemins font de bonnes pistes de ski de randonnée grâce à l'entretien effectué par le groupe Friends of Ellenwood. Il y a même un sentier déblayé pour les personnes qui préfèrent la marche.

Pour s'y rendre

Depuis l'autoroute 101, emprunter la sortie 34, puis la route 340 vers le nord pendant 6,5 km (4 mi). Tourner à droite sur Saunders Road puis à droite sur Mood Road.

Attractions dans les environs

- | | |
|------------------|---|
| Yarmouth (15 km) | <ul style="list-style-type: none"> • Musée des pompiers de la Nouvelle-Écosse • Musée du comté de Yarmouth (Yarmouth County Museum) • Cap Forchu |
| Saultnierville | <ul style="list-style-type: none"> • Musée de la scierie de Bangor (Bangor Sawmill Museum) (45 km) |



Distances dans une seule direction

Bassin des Mines



Types d'emplacements de camping : 73 ouverts (36 avec électricité et eau, y compris 18 à sens unique) / 19 boisés

Les marées, la géologie et la culture mi'kmaq font du parc de **Five Islands** un endroit spectaculaire. Des falaises hautes de 90 mètres et des formations géologiques vieilles de 225 millions d'années dominent les plus hautes marées du monde et les cinq îles créées par Glooscap selon la tradition mi'kmaq. Passez des journées à faire de la randonnée dans des sentiers boisés et côtiers, à vous baigner, à sillonner la grève de galets et de roches à la recherche de trésors ou à faire du kayak pour mieux voir les falaises. Mettez au programme un pique-nique dans l'aire de fréquentation diurne.

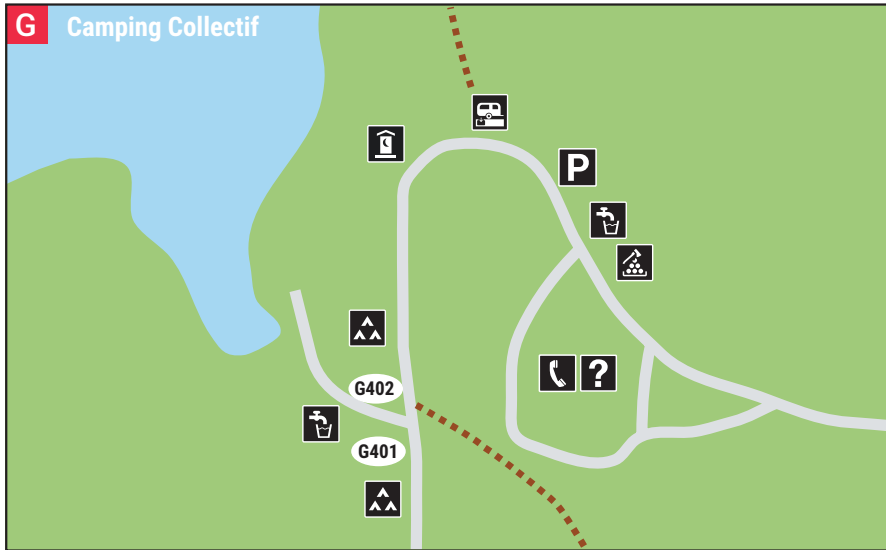
Pour s'y rendre

Depuis l'autoroute 104, emprunter la sortie 11 et suivre la route 2 jusqu'à l'entrée du parc. Depuis le Nouveau-Brunswick et l'autoroute 104, emprunter la sortie 4 et suivre la route 2 jusqu'au parc.

Attractions dans les environs

- | | |
|-------------------|---|
| Economy | • Centre d'interprétation Cobequid (Cobequid Interpretive Centre) (10 km) |
| Parrsboro (23 km) | • Musée géologique de la baie de Fundy • Théâtre The Ship's Company |
| | • Musée de la maison Ottawa (Ottawa House Museum) |
| Joggins (65 km) | • Site du patrimoine mondial de l'UNESCO • Falaises fossilifères et musée |

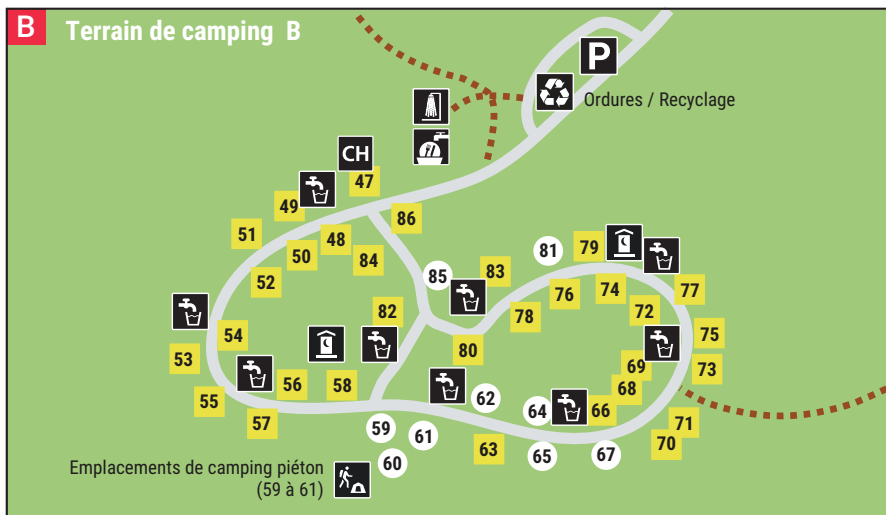




Emplacements de camping

- 1 Boisé
- 1 Partiellement boisé
- 1 Ouvert

Attention : Approchez-vous des falaises seulement aux postes d'observation désignés et restez derrière les clôtures de sécurité. Les marées montent et descendent rapidement et les courants sont forts. Il faut faire preuve de grande prudence quand vous vous baignez ou que vous vous promenez sur les vasières.



Parc provincial de l'île Graves

230 Graves Island Rd., East Chester • Tél. : 902-275-4425

OUVERT DU
19 MAI AU 9 OCTOBRE



Barrière électronique : Les campeurs devront verser un dépôt remboursable de 3,00 \$ pour la carte d'accès au parc. Ils seront remboursés au moment de quitter le parc.

Types d'emplacements de camping : 81 ouverts (33 avec électricité et eau) / 14 boisés

Le camping de **l'île Graves** est un camping populaire à East Chester. La plupart des emplacements de camping offrent des vues pittoresques de la baie Mahone et des jolis voiliers. Apportez vos chaussures de marche ou votre vélo pour parcourir les 3,2 km de sentier en gravier. Il y a un accès à la plage rocailluse pour pouvoir mettre un kayak, un canot ou une embarcation à l'eau, pour faire de la pêche ou vous baigner.

Pour s'y rendre

Depuis l'autoroute 103, emprunter la sortie 7 et suivre la route 3 jusqu'à l'entrée du parc.

Attractions dans les environs

- | | |
|-------------------|---|
| Lunenburg (44 km) | • Musée DesBrisay |
| | • Musée des pêches de l'Atlantique |
| | • Musée de la maison Knaut Rhuland (Knaut Rhuland House Museum) |
| New Ross (40 km) | • Musée de la ferme Ross |



Types d'emplacements : 63 boisés (un avec électricité)

Parc à auto-inscription : pour obtenir des renseignements de nature générale, joindre le bureau de Waverley de Ressources naturelles et Énergies renouvelables au 902-861-2560.

Vous cherchez un endroit calme pour aller camper sans trop vous éloigner des attractions de la Municipalité régionale d'Halifax? Le parc **Laurie** vous attend. Établissez votre campement dans une magnifique pinède. Après une journée passée en ville, détendez-vous; allez vous baigner, faire du canot ou du vélo, ou encore vous promener dans un sentier. Découvrez le parc de fréquentation diurne.

Pour s'y rendre

Depuis l'autoroute 102 en direction sud, emprunter la sortie 7 et suivre la route 2 toujours en direction sud jusqu'à l'entrée du parc. Depuis Halifax, emprunter l'autoroute 102 en direction nord, puis la sortie 5 et suivre la route 2 en direction nord jusqu'au parc.

Attractions dans les environs

- | | |
|-------------------|--|
| Enfield (10 km) | • Musée de l'aviation du Canada atlantique (Atlantic Canada Aviation Museum) |
| | • Aéroport international Stanfield d'Halifax |
| Dartmouth (20 km) | • Canal Shubenacadie /Centre Fairbanks |
| Halifax (25 km) | • Citadelle, musées, Province House • Jardins publics |
| | • Temple de la renommée sportive (Sports Hall of Fame) |

Parc provincial de la rivière Mira

439 Brickyard Road, Albert Bridge • Tél. : 902-563-3373

OUVERT DU
26 MAI AU 16 OCTOBRE



Types d'emplacements de camping : 50 ouverts (43 avec eau et électricité) / 41 partiellement boisés (16 avec eau et électricité, dont 10 à sens unique) / 65 boisés (1 à sens unique)

Le parc de la **rivière Mira**, tout comme la célèbre rivière, ne laisse personne indifférent. Il y a beaucoup à voir et à faire : du canot, du kayak, de la navigation, de la pêche, de la plongée avec masque et tuba, ou tout simplement de la natation. La plage tranquille est composée de galets. Les observateurs de la faune pourraient voir des renards, des cerfs, des canards et des huards. Un court trajet en voiture vous amène à Sydney, à Glace Bay et à la forteresse de Louisbourg, un joyau historique du Canada.

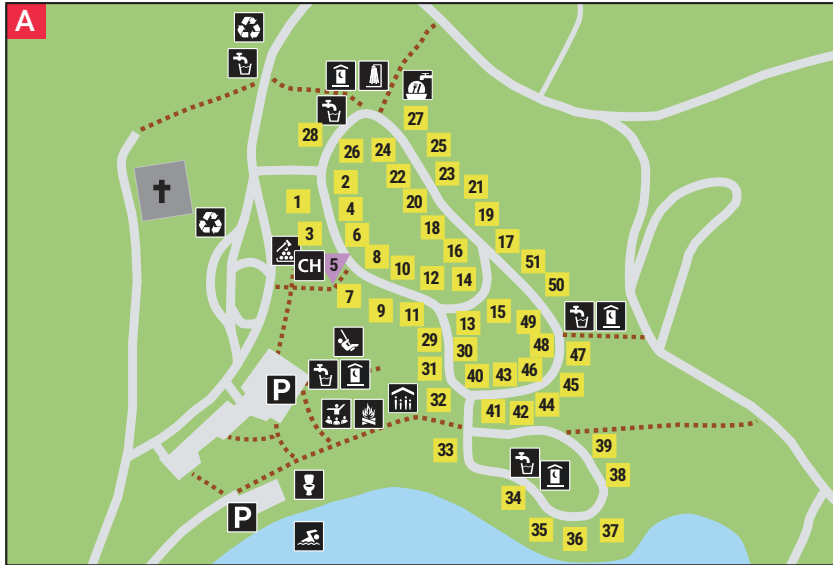
Pour s'y rendre

Depuis la route 125, emprunter la sortie 8. Suivre la route 22 vers le sud et tourner à gauche sur Brickyard Road. Rouler 3 km (2 mi) jusqu'à l'entrée du parc.

Attractions dans les environs

| | |
|-------------------|---|
| Louisbourg | • Lieu historique national du Canada de la Forteresse-de-Louisbourg (12 km) |
| Marion Bridge | • Parc faunique Two Rivers (Two Rivers Wildlife Park) (25 km) |
| Glace Bay (30 km) | • Lieu historique national Marconi |
| | • Musée des mineurs (Miners Museum) |
| Sydney | • Musée de la maison Cossitt (22 km) |

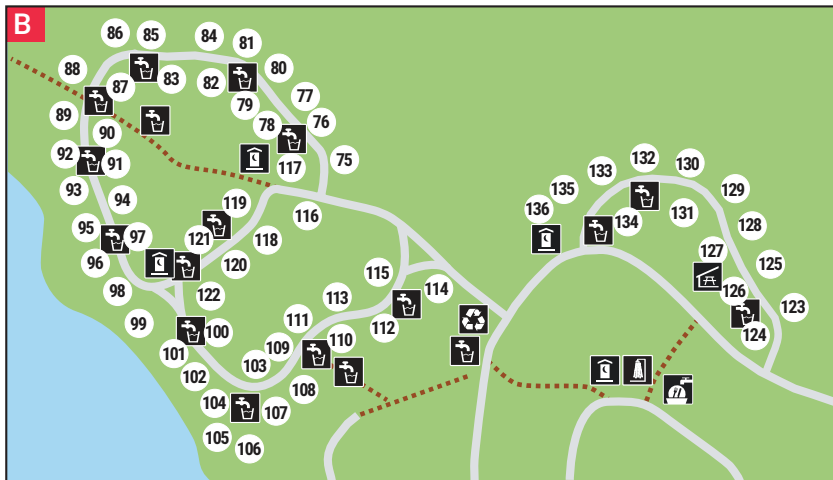
Boucle Open Field



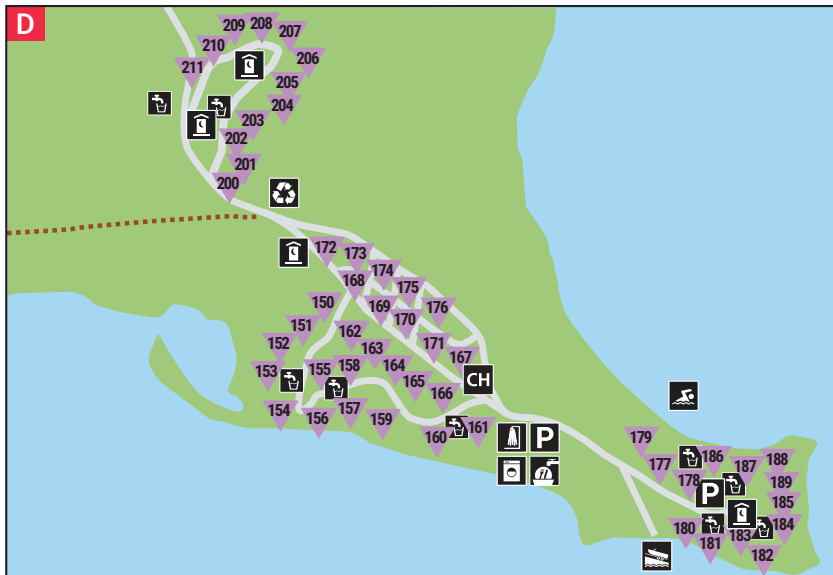
Emplacements de camping

- 1 Boisé
- 1 Partiellement boisé
- 1 Ouvert

Boucle Peninsula



Boucle Brickyard Point





Types d'emplacements de camping : 9 ouverts (9 à sens unique avec eau et électricité) / 71 partiellement boisés (1 à sens unique avec eau et électricité)

Parc à auto-inscription : pour obtenir des renseignements de nature générale, joindre le bureau de Jeddore de Ressources naturelles et Énergies renouvelables au 902-889-2332.

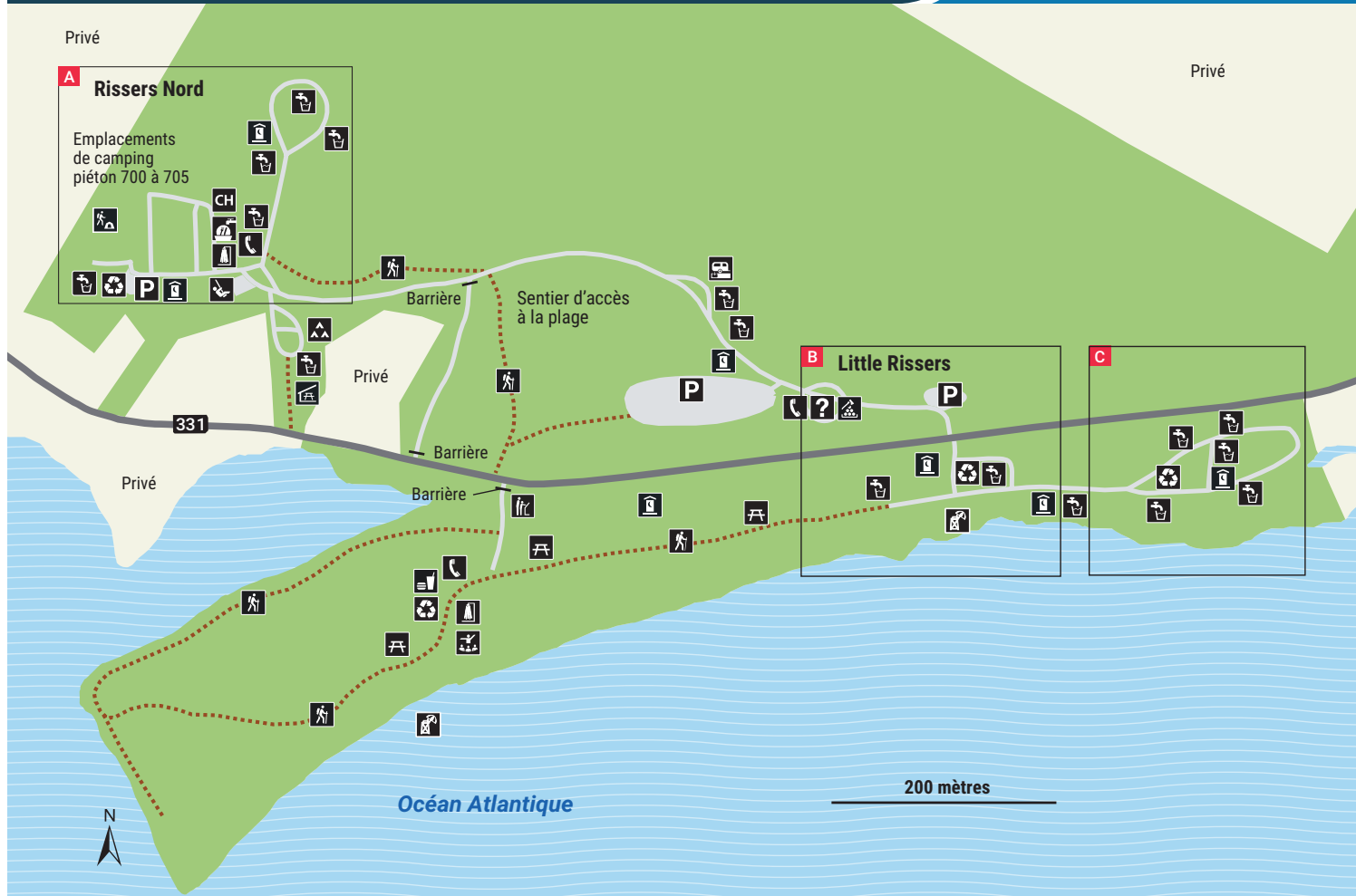
Le parc du **lac Porters** est un point de départ pour explorer la région d'Halifax et découvrir de nombreuses attractions sur la côte Est de la province. Le parc donne sur un grand lac et facilite la mise à l'eau des canots et des kayaks. Après un réveil au chant des oiseaux, vous pourrez observer des pics à l'œuvre ou apercevoir l'un des nombreux lièvres d'Amérique qui vivent dans le parc. Explorez le réseau avoisinant des parcs côtiers patrimoniaux de Cole Harbour et de Lawrencetown, qui donne accès à des sentiers de randonnée, à des plages sablonneuses, à des marais salés côtiers et à des promontoires soumis aux effets de l'érosion.

Pour s'y rendre

Depuis l'autoroute 107, emprunter la sortie 19 et rouler en direction sud pendant 4 km (2,8 mi) sur West Porters Lake Road jusqu'à l'entrée du parc.

Attractions dans les environs

Porters Lake (5 km)
 Musquodoboit Harbour (21 km) • Musée ferroviaire de Musquodoboit (Musquodoboit Railway Museum)
 Shearwater/Eastern Passage (32 km) • Fisherman's Cove • Musée de l'aviation de Shearwater
 Jeddore Oyster Pond (33 km) • Musée sur la vie des pêcheurs



Types d'emplacements de camping : 52 ouverts (18 avec eau et électricité, dont 13 à sens unique) / 21 partiellement boisés (1 avec eau et électricité) / 26 boisés (2 à sens unique)

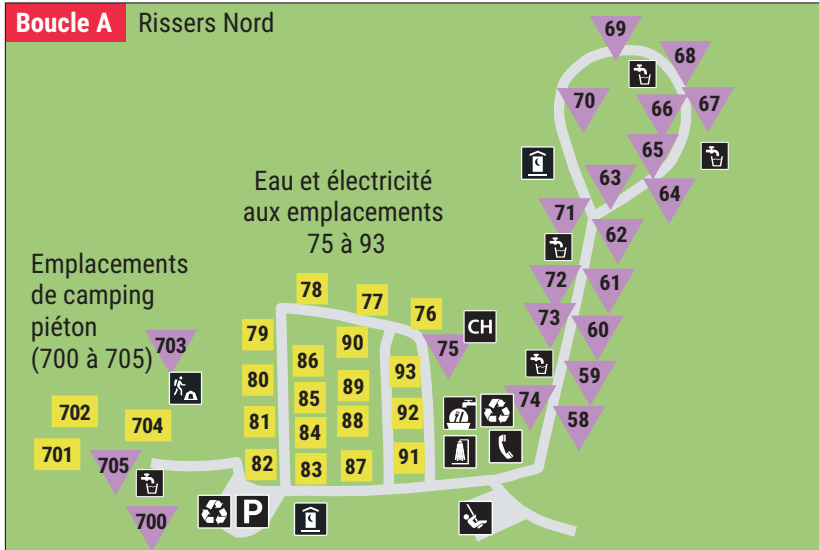
Le parc de la **plage Rissers** est connu pour sa plage de sable blanc et ses emplacements ouverts qui donnent sur l'Atlantique. Le terrain de camping au nord offre des emplacements de camping aménagés et des emplacements de camping piéton. Vous aurez besoin de plusieurs jours pour faire toutes les activités offertes, entre autres vous baigner, faire du canot ou du kayak, aller à la pêche, faire de la planche à voile, de la plongée avec masque et tuba, sillonner la plage à la recherche de trésors et observer les oiseaux de rivage.

Pour s'y rendre

Depuis l'autoroute 103, emprunter la sortie 15 et ensuite la route 331 vers le sud sur environ 14 km (9 mi) jusqu'à l'entrée du parc.

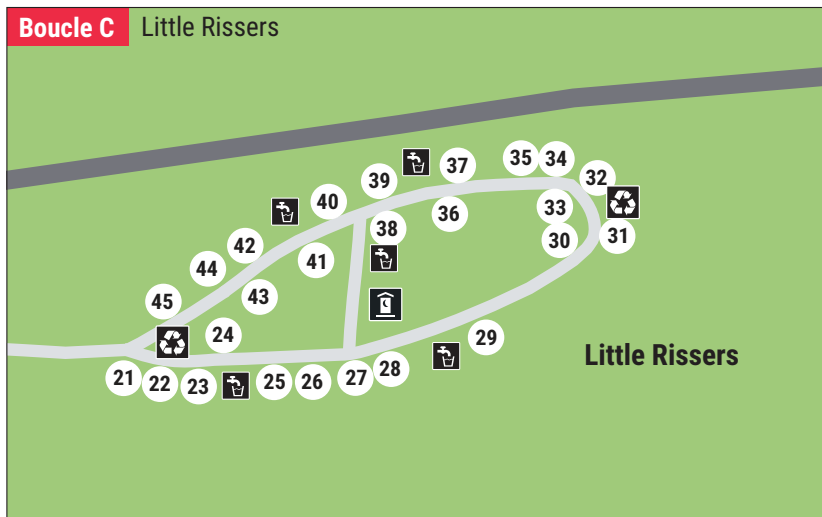
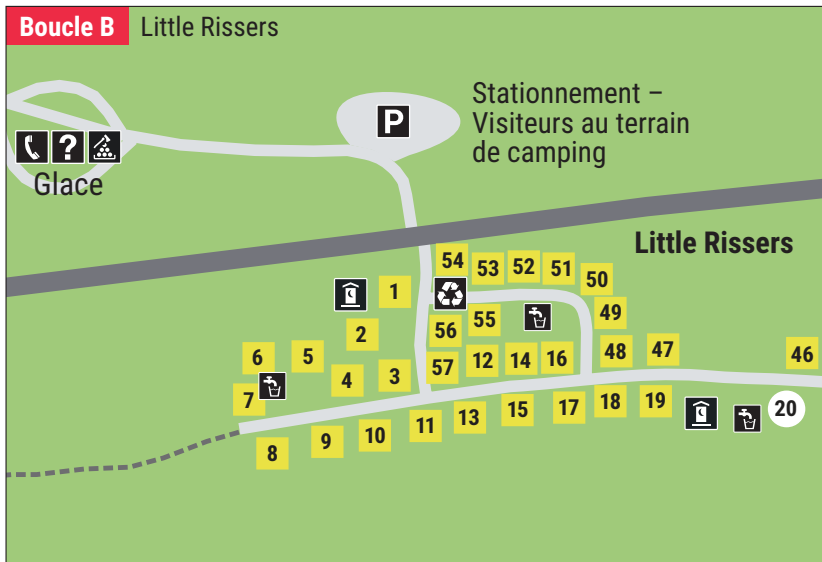
Attractions dans les environs

| | |
|---------------------|--|
| Bridgewater (30 km) | • Musée DesBrisay • Moulin à carder Wile |
| Liverpool (50 km) | • Centre de musique country Hank Snow (Hank Snow Country Music Centre) |
| Lunenburg | • Musée des pêches de l'Atlantique (50 km) |



Emplacements de camping

- 1 Boisé
- 1 Partiellement boisé
- 1 Ouvert





Types d'emplacements de camping : 32 ouverts / 2 partiellement ouverts / 6 boisés

Parc à auto-inscription : pour obtenir des renseignements de nature générale, joindre le bureau de Guysborough de Ressources naturelles et Énergies renouvelables au 902-533-3503.

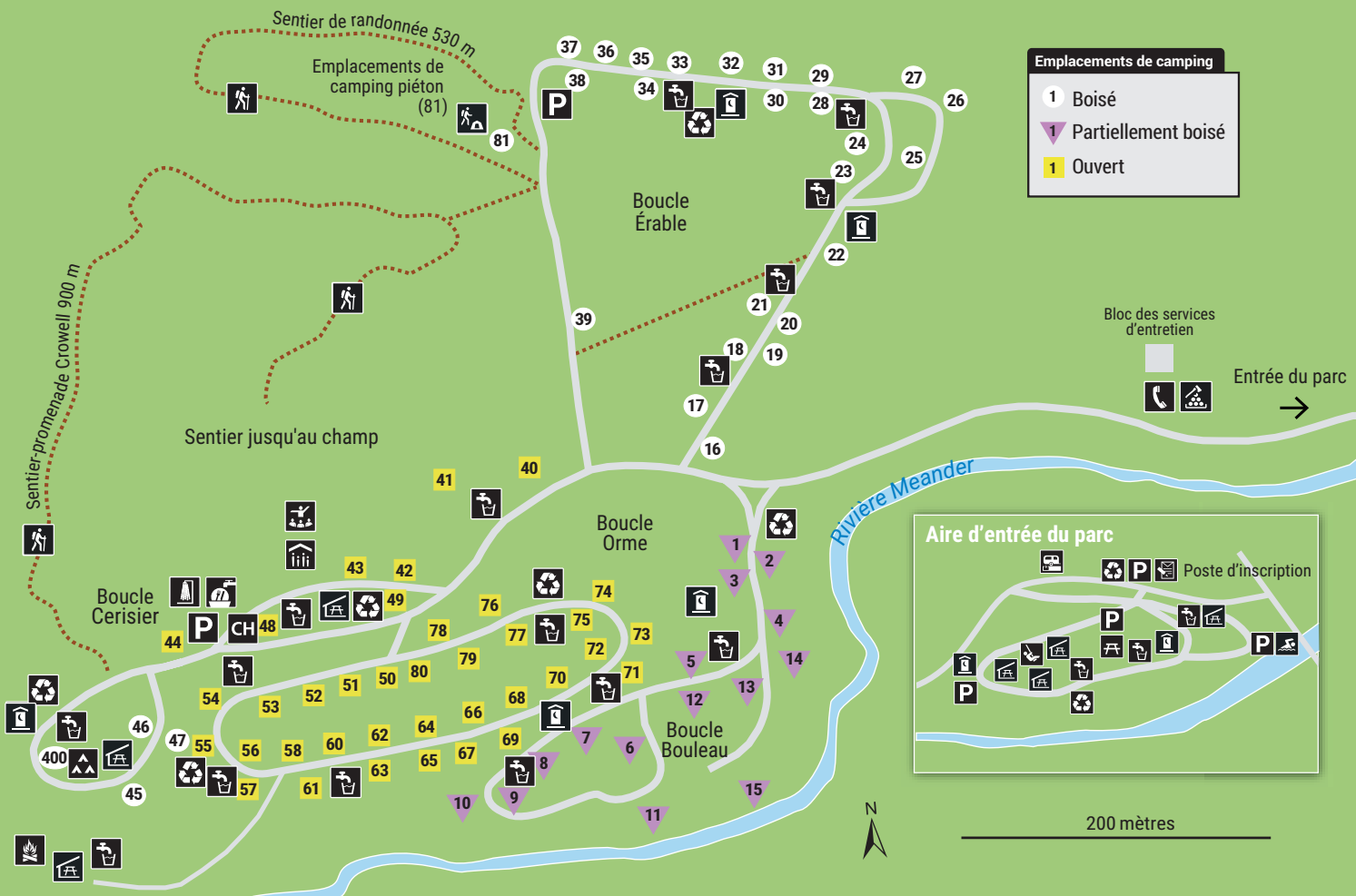
Pour un séjour tranquille, c'est au parc **Salsman** qu'il faut aller. Situé sur la côte Est de la province, dans une nature splendide, le parc appelle à la détente. La plupart des grands emplacements de camping ont une vue sur l'eau. Une rampe de mise à l'eau facilite le départ pour la pêche. Vous pouvez aussi faire du canot ou du kayak sur la rivière Country Harbour. Le parc est rarement achalandé. Du camping comme vous l'aimez.

Pour s'y rendre

Depuis l'autoroute 104, emprunter la sortie 35 et suivre la route 316 sur une distance d'environ 50 km (31,5 mi) jusqu'à l'entrée du parc.

Attractions dans les environs

| | |
|--------------------|--|
| Tor Bay | • Parc provincial Tor Bay |
| Sherbrooke | • Village historique de Sherbrooke (45 km) |
| Antigonish (65 km) | • Musée patrimonial (Heritage Museum) • Festival d'Antigonish |



Types d'emplacements de camping : 37 ouverts (28 à sens unique) / 15 partiellement boisés (11 à sens unique) / 28 boisés (5 à sens unique)

Parc à auto-inscription : pour obtenir des renseignements de nature générale, joindre le bureau de Windsor de Ressources naturelles et Énergies renouvelables au 902-798-2016.

Pour du plaisir en famille, c'est le parc **Smileys** qu'on choisit. Dans ce parc niché dans des collines le long de la rivière Meander, vous pouvez aller à la pêche, utiliser le terrain de jeu, faire de la randonnée sur le sentier de 1,5 km ou chercher de l'or à la bâtee.

Pour s'y rendre

Depuis l'autoroute 101, emprunter la sortie 4, puis la route 1 vers l'est pendant 3 km (2 mi). Tourner à gauche sur la route 215 et rouler sur 3,4 km (2 mi) jusqu'à McKay Road (à droite). Emprunter McKay Road sur 4 km (2,5 mi). Tourner à gauche sur Clayton McKay Road et rouler sur 0,5 km (0,31 mi) jusqu'au parc.

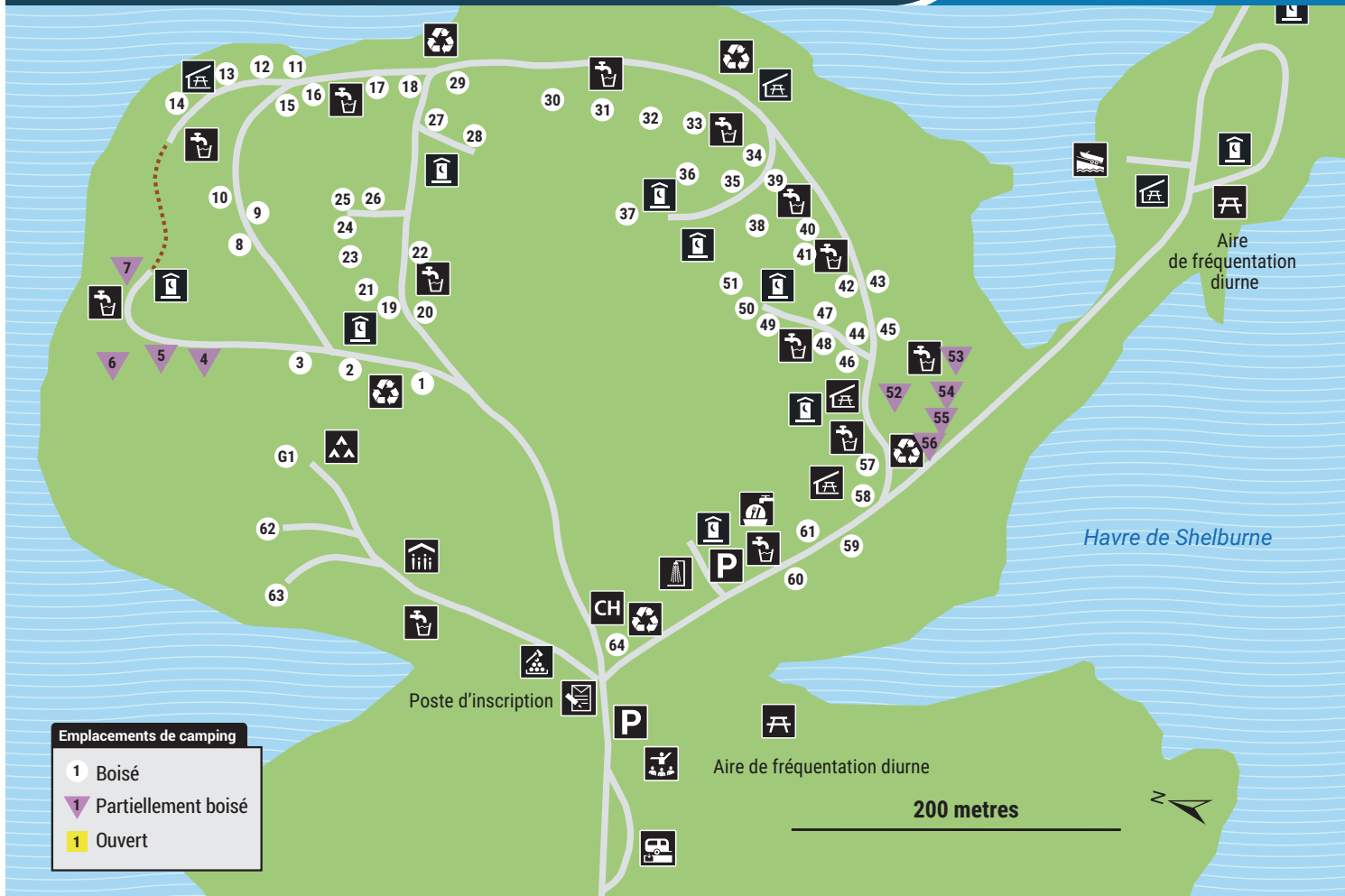
Attractions dans les environs

Windsor (24 km) • Centre de l'histoire du hockey (Hockey Heritage Centre) • Musées et théâtre
 Mount Uniacke • Musée et parc du domaine Uniacke (26 km)
 • Sentier de randonnée du parc Bell (Bell Park Hiking Trail) (26 km)
 Halifax (65 km) • Citadelle d'Halifax • Musées • Jardins publics

Parc provincial The Islands

183 Islands Park Road (depuis la route 3), Shelburne

OUVERT DU
2 JUIN AU 9 OCTOBRE



Types d'emplacements de camping : 55 boisés (2 à sens unique) / 9 partiellement boisés

Parc à auto-inscription : pour obtenir des renseignements de nature générale, joindre le bureau de Shelburne de Ressources naturelles et Énergies renouvelables au 902-875-2501.

Au parc **The Islands**, vous pouvez vous détendre dans un environnement naturel et voir Shelburne de l'autre côté du havre, l'une des villes les plus chargées d'histoire de la Nouvelle-Écosse. Ici, les sports d'aviron et de navigation sont à l'honneur. Vous pouvez faire du canot, du kayak ou utiliser la rampe pour mettre à l'eau votre propre bateau à moteur et aller à la pêche ou simplement vous promener sur l'eau. Pour ceux qui préfèrent rester les deux pieds sur terre, le magnifique sentier pédestre de la rivière Roseway se trouve à 200 m de l'entrée du parc.

Pour s'y rendre

Depuis l'autoroute 103, emprunter la sortie 26 et la route 3 vers l'ouest jusqu'à l'entrée du parc.

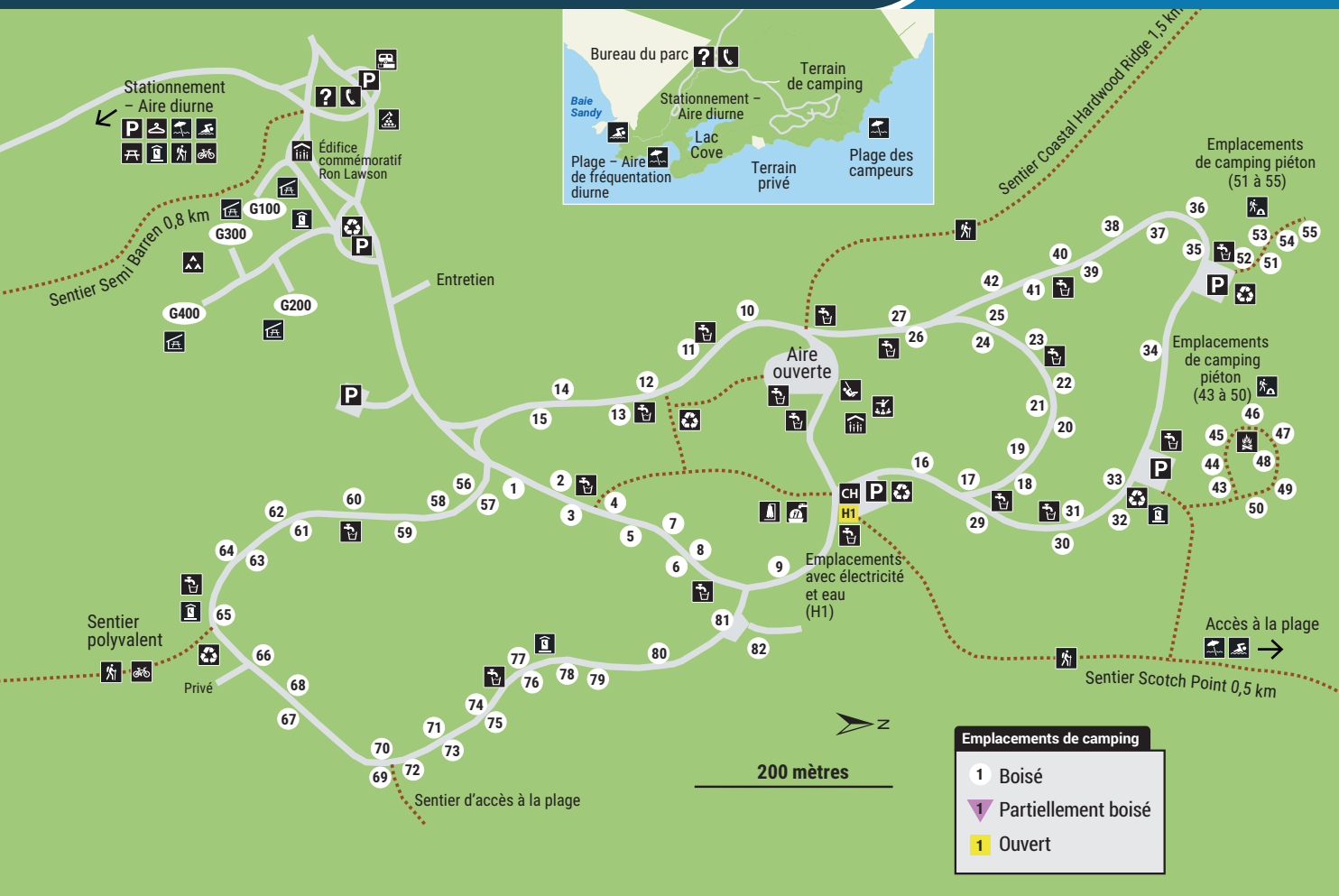
Attractions dans les environs

| | |
|------------|---|
| Shelburne | Musées et sentier de la rivière Roseway (3 km) |
| Birchtown | Centre patrimonial des loyalistes noirs (Black Loyalist Heritage Centre) (5 km) |
| Barrington | Musée du moulin à carder la laine (25 km) |
| Pubnico | Musée des Acadiens des Pubnicos (45 km) |

Parc provincial Thomas-Raddall

529 Raddall Park Road, Port Joli • Tél. : 902-683-2664

OUVERT DU
19 MAI AU 9 OCTOBRE



Types d'emplacements de camping : 1 ouvert avec eau et électricité / 81 boisés (1 à sens unique)

Le parc **Thomas Raddall** est plus à l'écart mais les activités ne manquent pas. Ses plages rocaillieuses et de sable blanc invitent à la baignade, à la découverte de trésors et aux sports d'aviron. La randonnée à pied ou à vélo dans un réseau de sentiers permet de voir une géologie fascinante, des forêts, des landes et une faune et une flore intrigantes.

Pour s'y rendre

À partir de l'autoroute 103, emprunter la sortie 22, puis la East Port L'Hebert Road et rouler jusqu'à l'entrée du parc.

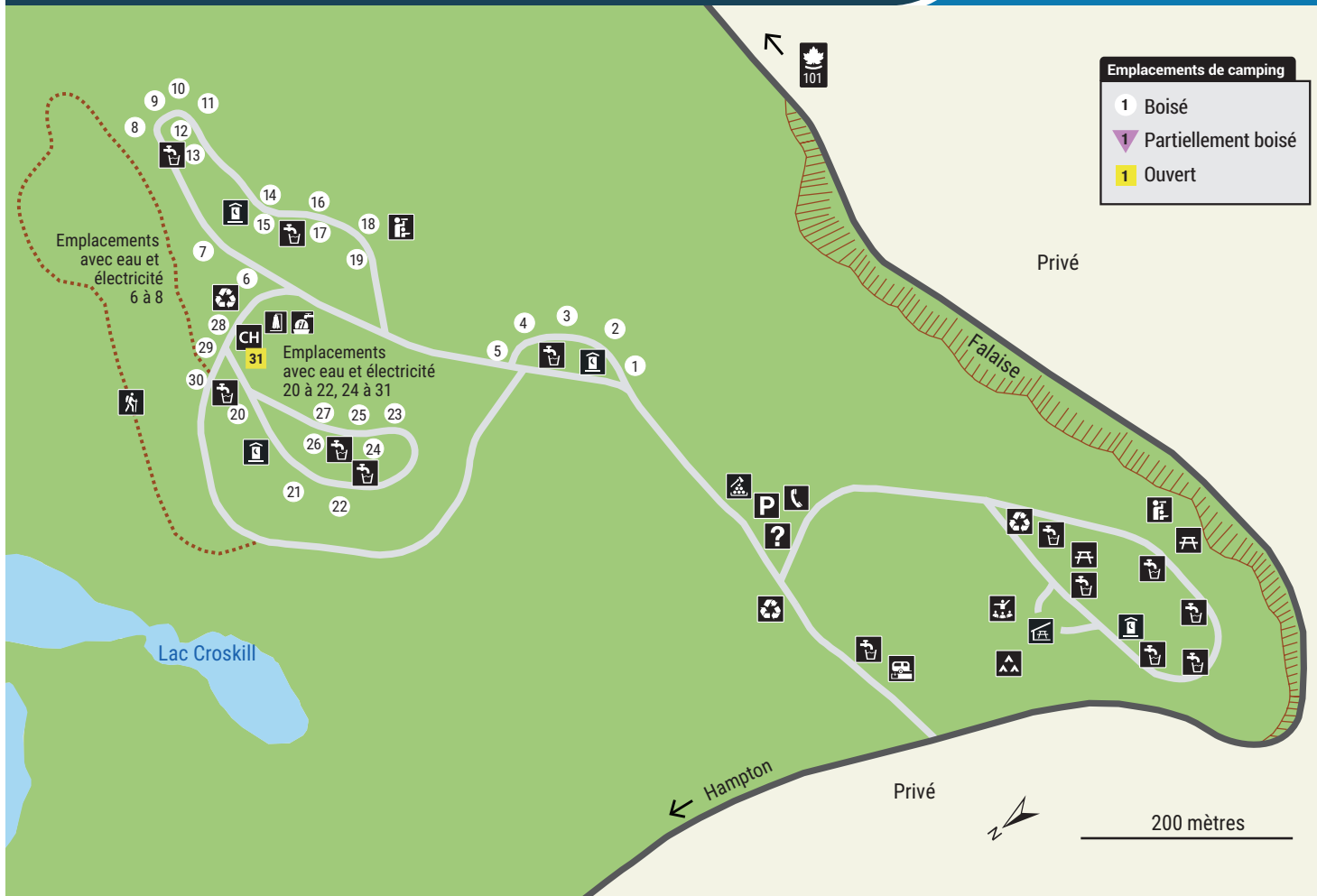
Attractions dans les environs

Liverpool (32 km) • Centre de musique country Hank Snow (Hank Snow Country Music Centre)
• Promenades à pied dans la partie historique de Liverpool
• Musée de la maison Perkins • Centre culturel Rossignol

Shelburne • Musée de l'atelier de fabrication de doris (40 km)
• Société patrimoniale des loyalistes noirs (Black Loyalists Heritage Society) (45 km)

Annexe côtière du parc national Kejikimujik (10 km)

Liverpool Golf & Country Club (17 km)



Types d'emplacements de camping : 30 boisés (13 avec électricité et eau) / 1 ouvert avec électricité et eau

Le parc **Valleyview**, situé au sommet d'une montagne, offre une vue splendide de la vallée de l'Annapolis. Vous y apprécierez la solitude ainsi que les températures souvent plus fraîches. Promenez-vous sur le sentier d'un kilomètre et écoutez le chant des oiseaux. Qui sait, vous verrez peut-être un cerf de Virginie. Le soir, c'est le hululement de la chouette rayée qui vous accompagnera près de votre feu de camp.

Pour s'y rendre

Depuis l'autoroute 101, emprunter la sortie 20 et la route 1 vers l'ouest. À Bridgetown, tourner sur la rue Church et rouler en direction nord jusqu'à l'entrée du parc.

Attractions dans les environs

Annapolis Royal (23 km) • Lieux et jardins historiques • Usine marémotrice
• Terrains de golf (2)

Parc thématique d'Upper Clements (Upper Clements Theme Park) (30 km)

Lieu historique national de Port-Royal (33 km)

Aylesford (40 km) • Zoo de la ferme Oaklawn (Oaklawn Farm Zoo)



Types d'emplacements de camping : 40 ouverts (3 yourtes / 10 avec électricité et eau)

Parc à auto-inscription : pour obtenir des renseignements de nature générale, joindre le bureau de Whycocomagh de Ressources naturelles et Énergies renouvelables au 902-756-2339.

Le parc **Whycocomagh** a de tout pour tous. Les marcheurs et les randonneurs aimeront les sentiers qui mènent au sommet du mont Salt et les amateurs des sports d'aviron trouveront à leur goût les eaux calmes de la baie Whycocomagh. Les visiteurs qui aiment les endroits tranquilles apprécieront la vue spectaculaire des terres et du lac ou admireront le vol des pygargues à tête blanche au-dessus de l'eau.

Pour s'y rendre

Depuis l'autoroute 105, juste à l'est de Whycocomagh, emprunter la route provinciale Park Road jusqu'à l'entrée du parc.

Attractions dans les environs

| | |
|------------|--|
| Orangedale | Musée de la gare (Railway Station Museum) (12 km) |
| Baddeck | Lieu historique national du Canada Alexander-Graham-Bell (35 km) |
| Inverness | Courses de chevaux et golf (40 km) |
| Iona | Musée du village des Hautes-Terres (40 km) |

Parcs provinciaux de fréquentation diurne


PÉRIODE D'OUVERTURE DE LA SAISON DU 19 MAI au 9 OCTOBRE



Les parcs de fréquentation diurne procurent un accès à la nature et à diverses possibilités de loisirs. Ils sont dotés de rampes de mise à l'eau, d'aires de pique-nique, de plages, de secteurs de baignade et de sentiers.

Pour plus de renseignements sur les possibilités de loisirs offertes, veuillez consulter notre site Web.

- À moins d'indication contraire, les parcs de fréquentation diurne ferment une heure après le coucher du soleil.
- Entrée gratuite.
- Les feux à ciel ouvert, le camping et la consommation de boissons alcoolisées sont interdits.
- Les chiens doivent être tenus en laisse.
- Baignade sans surveillance (à moins d'indication contraire) et à vos propres risques.
- La surveillance de la baignade, dans les endroits où elle est prévue, est assurée en juillet et en août (sous réserve de changement). Voir la liste des plages surveillées à la page 2.



Fréquentation hors saison

Les visiteurs sont bienvenus dans les parcs en période hors saison, mais aucun personnel n'est présent, aucun service n'est assuré, aucun entretien hivernal n'est effectué et aucun stationnement n'est accessible. Veuillez respecter l'environnement : emballez et rapportez vos déchets.

Parcs d'utilisation diurne

Région métropolitaine d'Halifax

Crystal Crescent

Trois plages de sable blanc en croissant. Une randonnée de 10 km vous amène à la pointe Pennant.



223 Sambro Creek Road, Sambro

Herring Cove

Courte randonnée sur terrain accidenté le long de la côte à 15 minutes d'Halifax. Respirez le bon air marin et rappelez-vous qu'il ne faut pas s'aventurer sur les rochers mouillés ou de couleur foncée.



John Brackett Drive, Herring Cove

Jerry Lawrence

Accessibilité en fauteuil roulant aux lacs Lewis et Round. Celui-ci est ensemencé avec des truites de ruisseau et des truites arc-en-ciel.



4775 St. Margaret's Bay Road (route 3) Upper Tantallon

Laurie

Emplacement tranquille sur le bord du lac qui offre des possibilités de canotage, de ski aquatique, de pêche et de natation.



4949, route 2, Grand Lake

Lac Long

Petit terrain de stationnement (MRH) près de la bretelle pour St. Margaret's Bay Road. Autre entrée avec grand terrain de stationnement à l'intersection de la rue Dunbrack et de Cowie Hill. Accès au sentier de gravier Lakeview long de 5 km.



St Margaret's Bay Road et à l'intersection de la rue Dunbrack et de Cowie Hill

Plage MacCormacks

Empruntez la promenade en bois et admirez la vue sur les îles McNabs, Lawlor et Devil's, et sur le havre d'Halifax.



1641 Shore Road, Eastern Passage

Îles McNabs and Lawlor

Vieux forts et vieilles habitations, faune intéressante et 22 km de sentiers. Tout ça avec une vue superbe de la ville. Pas d'eau potable.



Port d'Halifax (Transport par des entreprises locales à partir de différents endroits dans la MRH)

Oakfield

Petite plage. Grand terrain de stationnement et vaste aire de loisirs.



366 Oakfield Park Road, Oakfield

Lacs de Sackville

Parc boisé dans un environnement naturel; sentiers pédestres entretenus. Peu d'espace de stationnement.



440 First Lake Dr, Lower Sackville

Côte Sud

Plage de Bayswater

Plage de sable blanc.



4015, route 329, Bayswater (autoroute 103, sortie 7)

Ruisseau Camerons

Halte routière sous les pins et les feuillus.



7900, route 8, South Brookfield

Lac Card

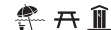
Petite plage près d'un boisé de résineux.



3895, route 14, Card Lake (autoroute 103, sortie 8)

Plage Cleveland

Belle plage de sable. Peu d'espace de stationnement



8878, route 3, Queensland (autoroute 103, sortie 6)

Cookville

Accès à la rivière LaHave pour les sports nautiques et aquatiques. Parc géré par la localité.



1119, route 10, Cookville

Rivière East

Halte pittoresque située sur la côte, dans une anse abritée.



2177, route 3, East River (autoroute 103, sortie 7)

Lac Fancy

Accès à la plage. Natation. Embarcations non motorisées.



854 Conquerall Mills Road, Conquerall Mills.

Hubbards

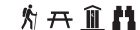
Rampe de mise à l'eau commode située à 3 km à l'ouest du parc provincial de la plage Queensland.



Route 3, Hubbards

Port L'Hebert

Sentier en boucle de 2,1 km qui serpente à travers un boisé de feuillus et des rochers de granit avec une vue de la côte.



11183, autoroute 103, Granite Village

Plage Queensland

Plage populaire. Peu d'espace de stationnement.



9600, route 3, Hubbards

Rivière Sable

Aire de pique-nique dans une pinède. Le ruisseau change de direction avec les marées.



140 West Sable River Road, Sable River (autoroute 103, sortie 23)

Parc provincial de la rivière Sable

Parc provincial de la plage Mavillette

Plage Sand Hills

Plage de sable blanc de 2,5 km. Dunes protégées. Prière d'utiliser les trottoirs en bois et les sentiers marqués.



28 Sand Hills Beach Park Road, Villagedale (autoroute 103, sortie 29)

Second Peninsula

Parc de résineux avec des vues sur l'océan.



781 Second Peninsula Road, Second Peninsula (autoroute 103, sortie 10)

Plage Summerville

Plage sablonneuse de 1 km, dunes et marais salé. Prière de rester dans les sentiers marqués pour protéger l'habitat des pluviers siffleurs.



7533, route 3, Summerville Centre.

Lieu commémoratif du Vol Swissair 111 (Bayswater)

Monument érigé à la mémoire des victimes de l'écrasement du Vol Swissair 111 en 1998.



Toilettes de l'autre côté de la route au parc de la plage Bayswater. 4100, route 329, Bayswater

Lieu commémoratif du Vol Swissair 111 (Peggy's Cove)

Un court sentier mène au monument à travers des formations rocheuses typiques.



(Peu d'espace de stationnement) 8250 Peggys Cove Road, Peggys Cove

Lac Ten Mile

Endroit tranquille dans un peuplement de pins et de pruches.



3933, route 8, Middlefield

William E. deGarthe Memorial

Petit parc à Peggy's Cove, qui protège l'œuvre créée dans la roche en l'honneur des marins par William E. deGarthe, un résident de longue date dans la région.



109 Peggy's Point Road, Peggy's Cove

Côtes acadiennes et Yarmouth

Glenwood

Parc tranquille sur les rives du lac Rickers.



5570, route 3, Lower Argyle (jonction de la route 3 et de l'autoroute 103)

Plage de Mavillette

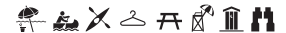
Plage de sable; dunes fragiles. Vaste platin de sable quand la mer se retire. Aucune table de pique-nique.



295, 336, 395 John Doucette Road, Mavillette

Plage de Port Maitland

Plage de sable et de galets.



3297 Shore Road, Port Maitland (autoroute 101, sortie 33)

Anse Smugglers

Endroit qui aurait été utilisé pour la contrebande d'alcool au début des années 1900. Un escalier mène à l'anse à marée basse.



7651, route 1, Meteghan







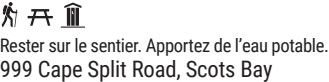


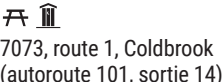


Parc provincial de la plage Summerville





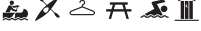







Parc provincial de l'anse Smugglers

Parcs d'utilisation diurne

Baie de Fundy et Vallée de l'Annapolis

| | |
|--|--|
| Belvédère du bassin de l'Annapolis Belles vues du bassin de l'Annapolis. |  260 Shore Road, Digby |
| Anthony Plage de sable rouge dans la baie de Cobequid. Belle vue à partir du quai. |  6889, route 215, Lower Selma |
| Belvédère de Blomidon Vue panoramique de cinq comtés par temps clair. |  3374, route 358, Arlington |
| Belvédère des rapides Caddell Habitat pour les aigles donnant sur la rivière Shubenacadie. |  1609 Riverside Road, Stewiacke |
| Cap Split Lieu d'intérêt impressionnant surplombant la baie de Fundy. Le sentier du bassin Minas fait 6,2 km dans un sens et le sentier de la baie Scots fait 7 km dans un sens, y compris les belvédères. Portez des chaussures robustes et plusieurs épaisseurs de vêtements. Restez sur le sentier. |  Rester sur le sentier. Apportez de l'eau potable. 999 Cape Split Road, Scots Bay |
| Central Grove Situé sur l'île Long. Un sentier de 0,8 km mène à un point de vue sur la baie de Fundy. |  1731, route 217, Central Grove |
| Clairmont Endroit tranquille dans un peuplement de pins rouges. |  1405, route 1, Kingston (autoroute 101, sorties 16 et 17) |
| Coldbrook Endroit tranquille dans un peuplement de pins près des restaurants de mets à emporter. |  7073, route 1, Coldbrook (autoroute 101, sortie 14) |
| Anse Cottage Parc avec vue sur la baie de Fundy, 13 km au nord de Middleton. |  11935 Shore Road, Port George |
| Eatonville Sentier de 1 km menant aux Trois Sœurs; sentier de 1,5 km menant à la plage Squally. |  2375 Eatonville Road Taille : Aire de fréquentation diurne au cap Chignecto |

| | |
|--|--|
| Lac Falls Baignade et mise à l'eau d'embarcations non motorisées. |  1541 New Ross Road, route 14, Vaughan |
| Lac George Plage de sable; embarcations non motorisées. |  125 North River Road, Lake George. |
| Lac Midway Parc situé le long de la route. Saison de pêche à la truite. |  7600, route 217, Lake Midway |
| Londonderry Parc commémoratif sur le bord de la route et panneau d'interprétation sur le site de l'ancienne usine sidérurgique. |  1776 Station Road, Londonderry (autoroute 104, sortie 11) |
| Étang Lumsden Petit parc; accès facile pour la baignade. |  2530 Corcum Burns Road, Black River |
| Étang MacElmons Sentier de 1 km à travers d'anciens champs, une pinède et le long de l'étang. |  219 MacElmon Road, Lower Onslow |
| Colline Mickey Sentier en gravier, trottoirs de bois, escaliers raides. |  7956, route 8, Graywood (autoroute 101, sortie 22) |
| Parc faunique provincial Shubenacadie Environnement boisé qui accueille plus de 30 espèces d'animaux et d'oiseaux présents en N.-É. Panneaux d'interprétation sur la sauvagine et les milieux humides. |  149 Creighton Road, Shubenacadie |
| Savary Lieu pittoresque sur la baie Sainte-Marie. Découvrez des trésors parmi les galets du littoral. |  7401, route 1, Plympton |
| Scots Bay North Observez les plus hautes marées au monde. |  16 Wharf Road, Scots Bay |

Parc provincial d'Eatonville / du parc provincial du cap Chignecto

Parc provincial de la colline Mickey

Côte de Northumberland

| | |
|--|--|
| Arisaig Quatre millions d'années d'histoire racontées par des fossiles. | 5704, route 245, Arisaig |
| Balmoral Mills Parc situé à côté du Musée du moulin à grain de Balmoral. | 544 Peter Macdonald Road, Balmoral Mills |
| Bayfield Plage de sable et de galets. Baignade surveillée la fin de semaine. | 151 Bayfield Beach Road, Bayfield (autoroute 104, sortie 36) |
| Mont Beaver Vue impressionnante d'Antigonish et de l'Île-du-Cap-Breton. Il y a 6 km de sentiers. Des portions sont asphaltées. | 472 Beaver Meadow Road, James River (autoroute 104, sortie 30) |
| Plage Blue Sea Plage de sable et de galets. Baignade. | 660 Blue Sea Road, Malagash Point |
| Fox Harbour Petite plage de sable. Eaux chaudes. | 865 Fox Harbour South Road, Wallace |
| Greenhill Splendide vue des terres agricoles du comté de Pictou. | 209 Dan Fraser Road, Greenhill (autoroute 104, sortie 20) |
| Gulf Shore Halte au sommet d'une colline avec vue sur le détroit de Northumberland. Plage sablonneuse. | 1033 Gulf Shore Road, Gulf Shore |
| Plage Heather Située sur le détroit de Northumberland. Eaux chaudes. (Peu d'espace de stationnement) | 700 Heather Beach Road, Port Howe |
| Plage Melmerby Plage sablonneuse populaire longue de 2 km. Beaucoup d'espace de stationnement. | 6280-6380 Little Harbour Road, Little Harbour (autoroute 104, sortie 25) |
| Plage Northport Plage de sable rouge accessible à partir d'escaliers. Eaux chaudes. | 7722, route 366, Northport |

| | |
|---|---|
| Plage de Pomquet Meilleur exemple d'une succession de dunes en Nouvelle-Écosse. Salon de thé près du parc. Diverses activités estivales. | 432 Pomquet Beach Road, Pomquet (autoroute 104, sorties 35 et 36) |
| Pointe Powell's Plages sablonneuses et rocailleuses. Eaux salées les plus chaudes en Nouvelle-Écosse. | 8049 Pictou Landing Road, Little Harbour |
| Plage Rushtons Plage populaire. Eaux salées chaudes. Le marais salé attire divers oiseaux. | 723, route 6, Brule |
| Salt Springs Parc niché sur les rives de la rivière West. | 2532, route 4, Salt Springs (autoroute 104, sortie 19) |
| Shinimicas Halte sous des ormes majestueux au bord de la rivière Shinimicas. | 5252, route 6, Shinimicas |
| Tatamagouche Près de la plupart des attractions de Tatamagouche. | 2664, route 6, Tatamagouche |
| Quai de Tidnish Lieu historique du terminus Est du projet de transport par rail de bateaux entre Fort Lawrence et Tidnish. | 821 Tidnish Head Road, Tidnish |
| Plage Waterside Longue plage sablonneuse. Peu fréquentée. Eaux chaudes. | 649 R. Grant Road, Caribou River |
| Wentworth Tout au long de l'année, belles vues d'une petite rivière qui serpente. Des sentiers rejoignent le mont Cobequid. Endroit populaire pour l'observation des oiseaux. | 14160, route 4, Wentworth (autoroute 104, sorties 7 et 11) |

Parc provincial de Tatamagouche

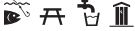













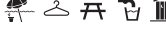



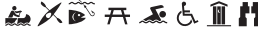


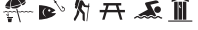


Parc provincial de la plage Rushtons



Parcs d'utilisation diurne

Cap-Breton

| | | | |
|---|--|---|--|
| <p>Barrachois</p> <p>Le parc est situé sur une butte boisée qui était autrefois une ferme.</p> | <p></p> <p>2315, route 223, Ironville</p> | <p>Passage Lennox</p> <p>Deux kilomètres de sentiers; phare à explorer.</p> | <p></p> <p>2313, route 320, Isle Madame</p> |
| <p>Ben Eoin</p> <p>Belvédère avec une vue d'East Bay.</p> | <p></p> <p>5549, route 4, Ben Eoin</p> | <p>Mabou</p> <p>Vue panoramique de la vallée de la Mabou.</p> | <p></p> <p>11925, route 19, Mabou</p> |
| <p>Cabots Landing</p> <p>Belles vues de l'aire de nature sauvage de l'anse Pollets et de la faille Aspy. Cairn historique qui commémore l'arrivée de John Cabot.</p> | <p></p> <p>1904 Bay St. Lawrence Road, Sugarloaf</p> | <p>MacCormack</p> <p>Vue sur le lac Bras d'Or et la pittoresque anse Plaster.</p> | <p></p> <p>2481 St. Columba Road, Iona</p> |
| <p>Cap Smokey</p> <p>Vues spectaculaires de la côte et des hautes terres. Sentier de 10 km (aller-retour). La randonnée prend environ 4 heures en tout.</p> | <p></p> <p>40301 Cabot Trail, Cape Smokey</p> | <p>Petersfield</p> <p>Parc historique et culturel avec vue sur le havre de Sydney. Sept kilomètres de sentiers.</p> | <p></p> <p>1126 Westmount Road, Sydney</p> |
| <p>Lac Dalem</p> <p>Sentier de 2,2 km autour du lac. Plage de sable blanc.</p> | <p></p> <p>220 New Dominion Road, Boularderie</p> | <p>Plage de Point Michaud</p> <p>Plage de sable, dunes de sable et tourbière à canneberges. Possibilité de faire du surf.</p> | <p></p> <p>3796, route 247, Point Michaud</p> |
| <p>Plage Dominion</p> <p>Plage sablonneuse</p> | <p></p> <p>48, avenue Lower Mitchell, Dominion</p> | <p>Plage de Pondville</p> <p>Plage sablonneuse de 1 km de long, petites dunes, vaste lagune et marais salé.</p> | <p></p> <p>219 Pondville North Road, Arichat</p> |
| <p>Dundee</p> <p>Petite plage sablonneuse au lac Bras d'Or.</p> | <p></p> <p>2285 West Bay Road</p> | <p>Port Hood Station</p> <p>Plage de galets et plage de sable blanc.</p> | <p></p> <p>8657, route 19, Port Hood</p> |
| <p>Groves Point</p> <p>Plage de sable et de galets. Eaux salées chaudes.</p> | <p></p> <p>1055 Hillside Boularderie Road, Groves Point 5 km au sud de l'autoroute 105.</p> | <p>Ross Ferry</p> <p>Rampe de bateaux au lac Bras d'Or.</p> | <p></p> <p>Route 305, Ross Ferry</p> |
| <p>Irish Cove</p> <p>Parc sur le bord de la route sur une colline avec vue sur le lac Bras d'or.</p> | <p></p> <p>16165, route 4, Irish Cove</p> | <p>St Anns</p> <p>Sentier de 500 m avec de belles vues sur le marais salé, la baie et une forêt de résineux.</p> | <p></p> <p>51475, piste Cabot, St. Anns</p> |
| <p>Lake O'Law</p> <p>Parc à l'intérieur des terres. Rampe de mise à l'eau pour les embarcations. Baignade. Quai de pêche accessible.</p> | <p></p> <p>4830, piste Cabot, route 19, Lake O'Law</p> | <p>Trout Brook</p> <p>Plage de sable blanc sur les rives du lac Ainslie.</p> | <p></p> <p>2535, route 395, Trout Brook</p> |
| | | <p>Chutes Uisge Bàn</p> <p>Sentier de 2,6 km (aller-retour) qui traverse un boisé de feuillus et mène à une chute de 15 m.</p> | <p></p> <p>715 North Branch Road, Baddeck Forks (autoroute 105, sortie 9)</p> |
| | | <p>Plage de West Mabou</p> <p>Grande plage sablonneuse et dunes. Sentiers de promenade et de randonnée. Étang ensemençé.</p> | <p></p> <p>1757 Little Mabou Road, Mabou</p> |

Parc provincial MacCormack

Côte Est

Anse Black Duck

Parc de fréquentation diurne avec une petite plage sablonneuse et un sentier pédestre de 3,5 km (2 mi) le long du rivage.



1409 Little Dover Road, Little Dover

Clam Harbour

Grande plage de sable, tant en longueur qu'en largeur. Baignade surveillée la fin de semaine.



158 Beach Road, Clam Harbour

Réseau avoisinant de parcs côtiers patrimoniaux de Cole Harbour et de Lawrencetown

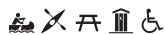
Plage de sable et de galets. Sentiers avoisinants. Les courants et les contre-courants sont forts.



Plage de Lawrencetown
4348 Lawrencetown Road

Elderbank

Mise à l'eau d'embarcations non motorisées sur la rivière Musquodoboit.



5819, route 357, Elderbank

Lac Lochiel

Endroit tranquille avec des aires boisées et des aires ouvertes donnant sur le lac.



13 575, route 7, Lochiel Lake

Marie Joseph

Parc pittoresque le long de la route avec une vue des îles au large.



1420, route 7, Liscomb Mills

Moose River Gold Mines

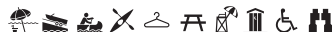
Parc commémoratif de la catastrophe minière de 1936 à Moose River.



140 Moose River Road, Moose River Gold Mines

Plage Martinique

Plage de sable blanc en croissant. Aire protégée pour le pluvier siffleur. Stationnement difficile la fin de semaine.



2389 Petpeswick Road,
East Petpeswick

Vallée de la Musquodoboit

Parc de fréquentation diurne sur le bord de la rivière Musquodoboit.



11685, route 224, Middle Musquodoboit

Plage de Port Shoreham

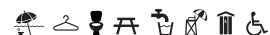
Plage de sable et de galets.



1720, route 344, Port Shoreham

Plage de Rainbow Haven

Plage populaire faisant partie du réseau avoisinant de parcs côtiers patrimoniaux de Cole Harbour et de Lawrencetown.



2249 Cow Bay Road (route 322)

Sherbrooke

Forêt de résineux aux abords de la rivière St. Marys



8407, route 7, Sherbrooke

Canal et voie navigable Shubenacadie, lieu historique national de génie civil

Interprétation au Centre Fairbanks



54 Locks Road. Dartmouth (Il n'y a pas de douches.)

Spry Bay

Halte en bordure de la route avec une vue de la baie.



19310, route 7, Spry Bay

Taylor Head

Péninsule balayée par le vent. Différents habitats, caractéristiques géologiques, belvédères et plages isolées.



220140, route 7, Spry Bay

Tor Bay

Pointe rocheuse pittoresque avec une vue sur l'Atlantique. Plage sablonneuse.



650, route 316, Tor Bay



Parc provincial de la plage Martinique



Parc provincial de l'île Graves



Ministère des Ressources naturelles et des Énergies
renouvelables de la Nouvelle-Écosse
Division des parcs et des relations communautaires
15 Arlington Place, bureau 7, Truro (N.-É.) B2N 0G9
1-866-230-1586 | parkinfo@novascotia.ca

Pour faire une réservation :
1-888-544-3434 | parks.novascotia.ca



Suivez-nous sur
Instagram



Suivez-nous sur
Facebook