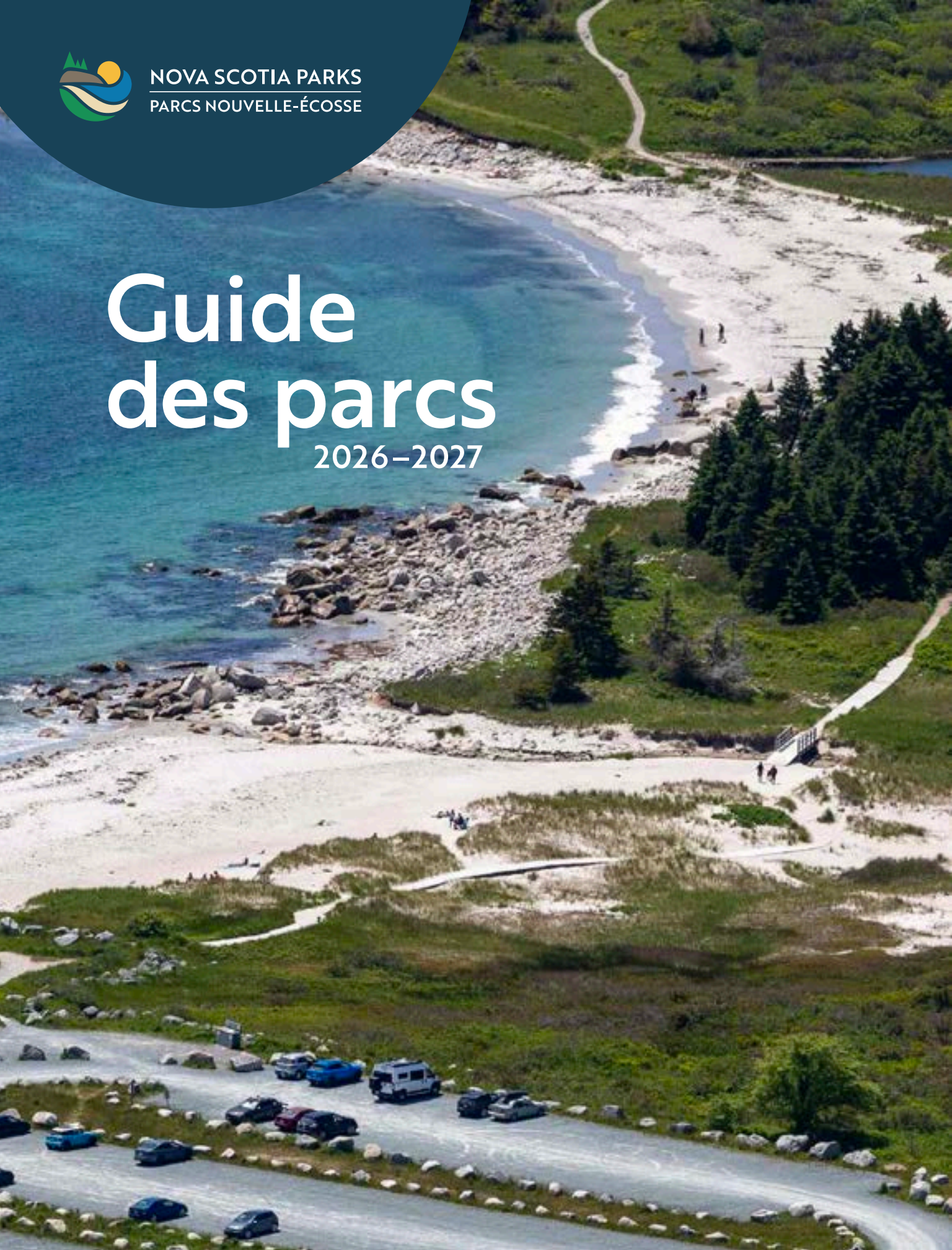




NOVA SCOTIA PARKS  
PARCS NOUVELLE-ÉCOSSE

# Guide des parcs

2026-2027



## Légende

### Emplacements de camping

1 Boisé 1 Partiellement boisé 1 Ouvert

 Abri-cuisine	 Interprétation
 Abri	 Kayak
 Abri pour pique-nique	 Latrine
 Accès à la plage	 Lieu de rassemblement
 Aire de pique-nique	 Observation de la faune
 Aménagements pour les personnes handicapées	 Parc de stationnement
 Baignade	 Pavillon-dortoir
 Baignade surveillée	 Pêche
 Belvédère	 Phare
 Buanderie	 Raquette
 Bureau du parc / Informations	 Poste d'inscription
 Camping collectif	 Rampe de mise à l'eau
 Canot	 Randonnées
 Casse-croûte	 Ski de fond
 Chalet dans l'arrière-pays	 Station de vidange
 Ordures / Recyclage	 Téléphone
 Eau potable	 Terrain de jeu
 Emplacement de camping piéton	 Toilettes avec chasse d'eau
 Endroit pour laver la vaisselle	 Toilettes avec chasse d'eau, douches
 Foyer	 Vélos
 Hôte de terrain de camping	 Vestiaire
	 Wifi

## Table des matières

Message de bienvenue	1
Saison d'ouverture des parcs	2
Droits	3
Réservations	4
Auto-inscription dans les parcs	5
Règles et règlements	6–7
Sécurité et urgences	8
Activités accessibles	9
Carte indiquant où sont situés les parcs	10–11
La Journée des parcs du Canada	12
Amherst Shore	13
Battery	14
Blomidon	15
Boylston	16
Cap Chignecto	17–19
Caribou et île Munroes	20
Lac Dollar	21–22
Lac Ellenwood	23
Five Islands	24–25
Île Graves	26
Laurie	27
Rivière Mira	28–29
Lac Porters	30
Plage Rissers	31–32
Salsman	33
Smileys	34
The Islands	35
Thomas Raddall	36
Valleyview	37
Whycocomagh	38
Programmes de sensibilisation	39
Parcs provinciaux avec aires de fréquentation diurne	40–45

Nous mettons tout en œuvre pour vous fournir des renseignements exacts, mais vous voudrez peut-être vérifier auprès du personnel du parc ou du bureau le plus proche du ministère des Ressources naturelles de la Nouvelle-Écosse les services effectivement offerts ou les changements apportés aux politiques signalées dans le présent guide.

# Bienvenue dans les parcs provinciaux de la Nouvelle-Écosse!



**Les parcs de la Nouvelle-Écosse** offrent des occasions d'explorer certains des plus beaux paysages de la province. Utilisez ce guide pour planifier vos aventures; gardez-le à portée de main quand vous visitez les parcs, les plages et les sentiers. Le large éventail de parcs parmi lesquels choisir permet à chacun de trouver un endroit où relaxer et profiter de la nature.

Les gens de la Nouvelle-Écosse et de l'extérieur de la province chérissent et apprécient tout ce que les parcs provinciaux ont à offrir. En 2025, nos parcs ont accueilli plus d'un million de visiteurs de partout dans le monde et ont enregistré 103 690 nuitées dans les terrains de camping. C'est une augmentation de 9 % par rapport à 2024.

Nous continuons d'investir dans nos parcs grâce à des projets d'amélioration des immobilisations pour offrir des services fiables et de grande qualité. En 2025, nous avons effectué des améliorations dans 40 parcs provinciaux. Par exemple : terrains de camping, salles de bain, bâtiments, routes, sentiers, accès Internet, accès à la plage, réparations de ponts, systèmes d'alimentation en eau et systèmes d'égouts. Grâce à ces améliorations, le gouvernement permet à plus de gens de la Nouvelle-Écosse et de partout dans le monde de profiter de la beauté naturelle de la province.

Les projets d'infrastructure effectués en 2025 comprennent 31 terrains avec services à Blomidon, un nouveau chalet à Cap Chignecto, des salles de bains et des cabines pour se changer accessibles à plusieurs plages et de nouveaux stationnements aux plages de Crystal Crescent et de Martinique. De nouveaux terrains de jeu en nature ont été ouverts à Smileys et Mira River en 2025. Les terrains de jeu de Five Islands et de Thomas Raddall seront refaits en 2026.

Les parcs provinciaux suivent les restrictions de brûlage quotidiennes de la province.

Cela signifie que les feux sont interdits chaque jour entre 8 h et 14 h. La page [novascotia.ca/BurnSafe/fr/](https://novascotia.ca/BurnSafe/fr/) est mise à jour quotidiennement à 14 h.

Les campeurs doivent vérifier si les feux de camp sont permis.

Quand la carte est en vert, les feux de camp sont permis après 14 h; quand la carte est en jaune, ils sont permis après 19 h. Si la carte est en rouge, les feux ne sont pas permis. Nous encourageons les campeurs à planifier leur séjour en fonction de ces restrictions et à apporter un réchaud de camping homologué CSA (propane, gaz naturel ou autre gaz conçu pour ce type d'appareil).



Suivez-nous sur Facebook et sur Instagram pour vous tenir au courant de ce qui se passe dans les parcs. Veuillez visiter [parks.novascotia.ca](https://parks.novascotia.ca) pour l'information la plus à jour sur les activités à venir et pour les nouvelles importantes.

**Bonne saison 2026 dans nos parcs provinciaux.**

# Saison 2026 des parcs de camping

PARC	RÉGION TOURISTIQUE	DATES
Amherst Shore ‡	Côte de Northumberland	5 juin – 12 octobre
Battery ‡	Île du Cap-Breton	5 juin – 19 octobre
Blomidon ** ‡	Vallée de l'Annapolis	15 mai – 12 octobre
Boylston *	Côte Est	5 juin – 14 septembre
Cap Chignecto	Baie de Fundy	15 mai – 12 octobre
Caribou et île Munroes ‡	Côte de Northumberland	5 juin – 12 octobre
Lac Dollar ‡	Côte Est	5 juin – 12 octobre
Lac Ellenwood ** ‡	Yarmouth et région acadienne du Sud-Ouest	15 mai – 12 octobre
Five Islands ‡	Baie de Fundy	5 juin – 12 octobre
Île Graves ‡	Côte Sud	15 mai – 12 octobre
Laurie *	Région métropolitaine d'Halifax	5 juin – 14 septembre
Rivière Mira ‡ **	Île du Cap-Breton	29 mai – 19 octobre
Lac Porters * ‡	Côte Est	15 mai – 12 octobre
Plage Rissers ‡	Côte Sud	15 mai – 12 octobre
Salsman *	Côte Est	5 juin – 14 septembre
Smileys *	Baie de Fundy	5 juin – 21 septembre
The Islands *	Côte Sud	5 juin – 12 octobre
Thomas Raddall	Côte Sud	15 mai – 12 octobre
Valleyview ‡	Vallée de l'Annapolis	5 juin – 12 octobre
Whycocomagh * ‡	Île du Cap-Breton	5 juin – 19 octobre

\* Parc qui offre l'auto-inscription \*\*Auto-inscription du 1<sup>er</sup> septembre à la fermeture.

‡ Certains emplacements ont l'électricité.

## Plages provinciales surveillées par des sauveteurs du 27 juin au 23 août 2026

Des sauveteurs du Nova Scotia Lifeguard Service assurent une surveillance aux 17 plages provinciales qui suivent. Les sauveteurs sont en fonction de 10 h à 18 h chaque jour en juillet et en août, sauf à Clam Harbour et à la plage Mavillette où une surveillance est seulement assurée les fins de semaine. Le secteur de baignade surveillé est balisé à chaque endroit au moyen de drapeaux rouges et jaunes des deux côtés de la plage. Le secteur surveillé peut changer selon les conditions dans les parcs côtiers.

Pour obtenir des renseignements à jour, consultez le site Web du Nova Scotia Lifeguard Service au [lifesavingsociety.ns.ca](http://lifesavingsociety.ns.ca).

Parc provincial du lac Dollar

### PARCS OÙ LES PLAGES SONT SURVEILLÉES

Plage Bayfield, comté d'Antigonish  
 Plage Bayswater, comté de Lunenburg  
 Plage Clam Harbour, comté d'Halifax  
 Plage du lac Dollar, comté d'Halifax  
 Plage Dominion, comté du Cap-Breton  
 Plage du lac Ellenwood, comté de Yarmouth  
 Plage Heather, comté de Cumberland  
 Plage Lawrencetown, comté d'Halifax  
 Plage Martinique, comté d'Halifax  
 Plage Mavillette, comté de Digby  
 Plage Melmerby, comté de Pictou  
 Plage de Point Michaud, comté de Richmond  
 Plage de Pomquet, comté d'Antigonish  
 Plage de Port Maitland, comté de Yarmouth  
 Plage Queensland, comté d'Halifax  
 Plage Rainbow Haven, comté d'Halifax  
 Plage Rissers, comté de Lunenburg

## Mesures de sécurité pour les feux de camp dans les parcs provinciaux de la Nouvelle-Écosse



- Vérifiez toujours les restrictions de brûlage quotidiennes pour savoir si les feux sont permis.
- Les feux de camp sont seulement permis dans les foyers autorisés des parcs provinciaux.
- N'allumez jamais un feu dans un parc ailleurs que dans les foyers autorisés.
- Veuillez garder les feux de camp petits et faciles à gérer.
- Surveillez toujours votre feu de camp : ne le laissez jamais sans surveillance.
- Prenez soin de monter les tentes à l'écart des étincelles et des feux.
- Veuillez éteindre complètement le feu avant de partir ou de quitter votre emplacement de camping.

## Droits

Tous les droits incluent les taxes applicables. Les droits d'entrée peuvent changer.

### Emplacement de camping (de 1 à 6 personnes)

**Emplacement de camping sans service** 26,50 \$  
(sans raccordement à l'eau ni à l'électricité)

**Aménagé** 35,30 \$  
(emplacement avec eau et électricité ou seulement électricité)

Par personne additionnelle après 6 personnes 2,35 \$

### Permis de camping

Les permis de camping permettent l'accès de six personnes et un véhicule. Des droits sont perçus pour les personnes supplémentaires, à moins qu'elles ne fassent partie de la famille.

Véhicule additionnel (par jour) 8,25 \$

Pavillon-dortoir/chalet (Cap Chignecto) 58,90 \$

Personne additionnelle dans un pavillon-dortoir/chalet 11,75 \$

Emplacement de camping (Cap Chignecto) 26,50 \$

Rabais pour les aînés (65 ans et plus) 2,35 \$

Rabais pour les vétérans 2,35 \$

Droit de réservation (par réservation) 8,95 \$

Annulation /changement 6,95 \$

Bois à brûler (par paquet) 5,00 \$

Allume-feu (dans certains parcs) 0,25 \$

Glace (par sac) 2,50 \$

Vidange pour les roulottes de passage 6,50 \$

### Bois et glace

Dans les parcs à service complet, il est possible d'acheter du bois et de la glace au bureau du parc par carte de crédit, par carte de débit ou en argent comptant.

Pour acheter du bois et de la glace dans les parcs à auto-inscription, utilisez l'enveloppe de paiement au kiosque d'inscription et déposez-la dans la boîte de dépôt.



# Réservations

**Il est facile de réserver. Le service de réservation est ouvert à partir du 8 avril jusqu'à la fin de la saison des parcs en octobre.**

- Pour faire une réservation, accédez au [parks.novascotia.ca](http://parks.novascotia.ca) afin de voir les descriptions des parcs et les cartes des emplacements. Effectuez ensuite votre réservation en ligne au moyen du service de réservation sécurisé sur Internet. Ou composez le 1-888-544-3434 entre 9 h et 23 h, HAA, (sept jours sur sept) afin de parler à un conseiller en réservations. Un service en français est accessible. Les personnes de l'extérieur de l'Amérique du Nord peuvent effectuer des réservations en ligne ou au numéro 519-826-5301.
- Les droits doivent être réglés au moment de la réservation.
- Les cartes VISA, MasterCard et American Express sont acceptées pour les réservations en ligne et par téléphone. Les chèques personnels et les mandats sont acceptés pour les réservations par téléphone seulement.
- Il est possible de réserver un emplacement de camping pour un minimum d'une nuitée et un maximum de 14 nuitées.
- Les réservations peuvent être effectuées jusqu'à 23 h, HAA, le jour de votre arrivée.
- Veuillez consulter notre site Web pour de plus amples renseignements sur notre politique en matière de réservations.

## Camping collectif

Onze parcs provinciaux offrent la possibilité de camping collectif. Les groupes intéressés peuvent effectuer des réservations à compter du 1<sup>er</sup> mai en téléphonant au bureau de district du ministère des Ressources naturelles le plus proche du parc de leur choix (voir les numéros de téléphone sur le site [parks.novascotia.ca](http://parks.novascotia.ca)). Dans le cas de Blomidon, du Cap Chignecto, du lac Dollar, de Five Islands, de l'île Graves, de la plage Rissers et de Thomas-Raddall, on peut effectuer des réservations en appelant le parc une fois qu'il est ouvert pour la saison. Dans le cas de Smileys, de The Islands et de Whycomomagh, veuillez appeler le bureau de district du ministère des Ressources naturelles au cours de la saison pour réserver des emplacements de camping collectif.

## Activités spéciales

Les familles ou les groupes souhaitant organiser des activités dans les parcs provinciaux (qu'il s'agisse de mariages, de retrouvailles, d'activités d'entreprise ou de pique-niques) doivent communiquer avec le bureau du ministère des Ressources naturelles le plus près du parc les intéressant. Pour plus de renseignements au sujet de l'organisation d'activités dans les parcs, veuillez consulter notre site Web au [parks.novascotia.ca](http://parks.novascotia.ca).

Parc provincial Greenhill



# Services offerts dans les bureaux des parcs et les kiosques d'auto-inscription

**L'heure d'arrivée est 14 h dans tous les parcs de camping.**

**L'heure de départ dans tous les parcs est 13 h.**

**Veillez vous assurer que votre emplacement de camping est propre.**

Tous les parcs sont opérationnels et du personnel est disponible entre

9 h et 23 h, **du dimanche au jeudi;**

9 h et minuit, **les vendredis et samedis;**

9 h et minuit, **les dimanches des fins de semaine prolongées.**

Le parc du cap Chignecto est opérationnel de 8 h 30 à 20 h 30.

## PARCS À SERVICE COMPLET

Amherst Shore

Battery

Blomidon\*

Caribou et île

Munroes

Lac Dollar

Lac Ellenwood\*

Five Islands

Île Graves

Rivière Mira\*

Plage Rissers

Thomas-Raddall

Valleyview

**Arrivée au parc** Veuillez vous arrêter et vous inscrire au parc dès votre arrivée. Pour vous inscrire, vous aurez besoin des renseignements relatifs à votre véhicule, notamment le numéro de la plaque d'immatriculation, la marque et le modèle. Tous les campeurs, y compris ceux ayant une réservation, doivent s'inscrire dès leur arrivée.

*\*Du 7 septembre à la date de clôture de la saison, ces parcs fonctionnent comme des parcs à auto-inscription.*

## PARCS À AUTO-INSCRIPTION

Boylston

Laurie

Lac Porters

Salsman

Smileys

The Islands

Whycocomagh

**Arrivée au parc** Tous les campeurs ayant une réservation peuvent se rendre directement à leur emplacement lors de leur arrivée au parc après l'heure d'arrivée, fixée à 14 h. Veuillez apporter votre réservation de l'emplacement de camping en guise de confirmation de l'emplacement vous ayant été attribué.

Les parcs à auto-inscription fonctionnent et sont dotés de personnel durant les mêmes heures que les autres parcs de camping, mais les bureaux de ces parcs sont fermés. Les inscriptions des emplacements de camping et les achats de bois ou de glace peuvent être effectués au moyen du kiosque d'auto-inscription sur les lieux.

### Si vous n'avez pas de réservation :

Arrêtez-vous au kiosque d'inscription à votre arrivée. Jetez un coup d'œil sur la carte du parc pour vérifier les emplacements qui pourraient vous intéresser. Ouvrez la boîte jaune et utilisez le téléphone fournissant un accès direct à l'agent de réservations. La ligne fonctionne de 9 h à 23 h. L'agent précisera les emplacements disponibles et leur coût. Fournissez à l'agent le numéro de votre carte de crédit ou insérez de l'argent comptant ou un chèque dans une enveloppe de permis de camping (à l'intérieur du kiosque). Fournissez les renseignements d'inscription sur l'enveloppe, scellez l'enveloppe et déposez-la dans la boîte de dépôt.



# Pour que tout le monde ait un séjour agréable, veuillez prendre note des règles et règlements en vigueur dans les parcs.

## Alcool et cannabis

Boire de l'alcool et fumer (y compris du cannabis) est permis aux emplacements de camping seulement. Il est interdit de boire de l'alcool et de fumer, y compris du cannabis, dans les parcs de fréquentation diurne.

## Permis de camping

- Les campeurs doivent détenir un permis de camping et camper dans les endroits désignés à cet effet.
- Un permis de camping est délivré à une personne d'au moins 19 ans qui campera à l'endroit indiqué.
- Une personne d'au moins 16 ans peut obtenir un permis de camping si elle est accompagnée dans le parc par quelqu'un d'au moins 19 ans qui accepte d'être responsable d'elle.
- Le permis de camping est valide pour un maximum de six personnes et d'un véhicule à l'emplacement de camping. Des frais additionnels sont exigés pour des personnes additionnelles à moins qu'elles ne fassent partie de la famille.
- Il faut un autre permis pour la présence d'un deuxième véhicule.
- Il est possible de délivrer un permis de camping pour un maximum de 14 nuits au même emplacement.
- Le permis de camping expire automatiquement si l'emplacement de camping est inoccupé pendant 48 heures.

## Lavage de la vaisselle

Dans certains parcs, il y a un endroit désigné pour laver la vaisselle, près des toilettes avec chasse d'eau et douches. Si vous préférez le faire à votre emplacement de camping, veuillez jeter l'eau utilisée à l'endroit désigné pour laver la vaisselle et non à votre emplacement de camping. Dans les parcs qui n'ont pas d'endroit désigné pour laver la vaisselle, veuillez jeter l'eau utilisée dans les toilettes avec chasse d'eau. Il est interdit de laver la vaisselle sous les robinets installés à l'intérieur du parc ou éviers dans les salles de toilettes.

## Chiens et autres animaux de compagnie

Les animaux de compagnie sont les bienvenus quand leurs maîtres agissent de façon responsable et suivent les règles.

- Les chiens doivent être tenus en laisse en tout temps même sur les plages désignées pour la baignade. La laisse ne doit pas dépasser 2 m (6 pi) de long.
- De plus, les propriétaires doivent veiller à ce que leur chien ne jappe pas tout le temps et qu'il ne dérange pas les autres usagers du parc.
- Les propriétaires doivent ramasser les besoins de leurs animaux et les jeter dans les poubelles. Hors saison, ils doivent les emporter avec eux quand ils quittent le parc.
- La présence des chiens et autres animaux de compagnie est interdite dans les bâtiments publics du parc et partout où cette interdiction est affichée. Les bâtiments publics sont les toilettes, les latrines, les abris-cuisine, les cabines pour se changer, les yourtes, ainsi que les bâtiments de l'administration et ceux où sont offerts les programmes.
- Par contre, la présence d'animaux d'assistance est autorisée à tous ces endroits.

## Drones

L'utilisation des drones est interdite à l'intérieur des parcs provinciaux. Les utilisateurs de drones à des fins non récréatives doivent soumettre au ministère des Ressources naturelles une demande de lettre d'autorisation de drone dans un parc provincial. Les demandes seront considérées aux fins qui suivent : photographie et vidéographie commerciales, surveillance et recherche scientifiques, formation, marketing et promotion, et d'autres fins à la discrétion du Ministère.

## Heures d'arrivée et de départ

L'heure d'arrivée est 14 h. L'heure de départ dans tous les parcs est 13 h. Veuillez vous assurer que votre emplacement de camping est propre.

## Station de vidange

Ne versez rien d'autre que le contenu de vos réservoirs ou de la toilette portative dans la station de vidange. Les eaux ménagères et les eaux usées ne doivent pas être versées directement sur le tablier de la station de vidange. Les déchets humains et le papier de toilette sont les seules matières qui peuvent être jetées. Ne jetez pas de lingettes. Si vous faites un dégât, veuillez faire preuve de courtoisie et nettoyer l'endroit en utilisant le boyau d'arrosage installé à la station de vidange.

## Armes à feu

Il est interdit d'avoir des armes à feu dans les parcs.

## Feux

Les feux ne sont permis que dans les foyers avec grille. Si l'emplacement que vous réservez n'a pas de grille, vous ne pouvez pas faire de feu. Les feux de camp ne sont pas permis entre 8 h et 14 h. Les restrictions de brûlage sont mises à jour quotidiennement à 14 h. Vous devez consulter la carte des restrictions de brûlage pour vérifier si les feux sont permis.

## Bois à brûler

Il faut acheter le bois à brûler localement pour éviter la propagation des espèces envahissantes. Le transport de bois à brûler, même sur une distance de quelques kilomètres, facilite la dispersion d'insectes envahissants et la propagation de maladies dans nos forêts.

- N'apportez pas de bois. Achetez-en localement.
- Brûlez-le sur place.
- Laissez le bois non utilisé sur place pour le prochain campeur.
- Ne rapportez jamais de bois chez vous.

## Feux d'artifice

Les feux d'artifice sont interdits.

## Pêche

La pêche est permise pour les personnes qui détiennent un permis de pêche sportive de la Nouvelle-Écosse.

## Ordures et recyclage

Il faut trier et recycler les ordures conformément aux règlements provinciaux et municipaux. (Veuillez noter que les règlements peuvent varier selon les municipalités.) Des affiches dans les parcs indiquent la façon de procéder. Les bouteilles et les cylindres de gaz propane ne doivent jamais être mis aux ordures.

## Génératrices

Les génératrices peuvent être utilisées entre 9 h et 13 h et entre 16 h et 19 h. Si vous avez besoin d'électricité en dehors de ces heures, veuillez réserver un emplacement avec électricité.

## Chasse et piégeage

La chasse et le piégeage sont interdits dans les parcs.

## Bruit

La période calme est de 22 h 30 jusqu'au lever du soleil. Les réunions bruyantes et les comportements chahuteurs ne sont pas tolérés.

## Règlement

La loi et le règlement sur les parcs (*Parks Act, Parks Regulations*) sont appliqués en tout temps. Les personnes qui ne les respectent pas devront quitter le parc.

## Vente

La vente de produits est interdite dans les parcs. Il faut un permis spécial pour annoncer ou exploiter une entreprise dans les limites des parcs.

## Équipement pour s'abriter

Les campeurs peuvent avoir jusqu'à trois pièces d'équipement pour s'abriter sur le terrain de camping, si l'espace le permet.

## Douches

Les douches sont réservées aux campeurs inscrits.

## Vitesse

La vitesse limite dans les parcs est fixée à 15 km/h.

## Véhicules

Le permis de camping autorise la présence d'un véhicule. La présence d'un deuxième véhicule nécessite un autre permis. Il est interdit d'opérer des véhicules hors route et des véhicules non immatriculés dans les parcs.

## Visiteurs/non-campeurs

Les visiteurs sont admis dans les parcs jusqu'à 22 h. Tous les invités doivent partir avant 22 h 30.

## Conseils pratiques pour un séjour en toute sécurité

- Évitez les morsures d'insectes. Utilisez un insectifuge et portez des pantalons longs et des vêtements à manches longues. Les insectes piqueurs sont moins attirés par les vêtements de couleurs pâles.
- Faites preuve de prudence au soleil au cours de vos visites dans les parcs en vous abritant à l'ombre, en portant des vêtements protecteurs, en vous couvrant d'un chapeau à large bord, en portant des lunettes de soleil et en vous enduisant d'un écran solaire (FPS de plus de 30).
- Surveillez les enfants, surtout quand ils jouent près de l'eau, dans l'eau et au terrain de jeu.
- Ne vous approchez pas des animaux sauvages.
- Demandez aux membres de votre famille de vous aviser quand ils quittent le campement, de vous dire où ils vont et quand ils reviendront. Au cas où quelqu'un se perdrait, assurez-vous de pouvoir donner une description physique de la personne : son poids, sa taille, les vêtements qu'elle portait, sa coupe de cheveux et la couleur de ses cheveux.
- Rangez vos provisions et faites cuire vos aliments de façon sécuritaire pour éviter les maladies d'origine alimentaire. Nettoyez votre table de pique-nique après les repas pour que les odeurs n'attirent pas les insectes et les animaux sauvages.
- Gardez vos objets précieux hors de vue dans un endroit sûr. Il vaudrait mieux les laisser à la maison.



### En cas d'urgence

Il existe un plan d'évacuation d'urgence pour tous les parcs de camping pour veiller à ce que tout le monde puisse sortir en toute sécurité. La loi exige que vous obéissiez aux directives du personnel du parc. Si vous ou un membre de votre groupe vivez une situation d'urgence, avisez le personnel du parc ou composez le 911.

## Les parcs sont des environnements naturels

### Parcs côtiers

- Faites preuve de prudence quand vous marchez le long de la plage parce que la marée monte rapidement. Vérifiez les heures des marées avant de partir en excursion.
- Le bord des falaises est constamment miné par l'érosion. Approchez-vous du bord seulement aux belvédères désignés. Obéissez à toutes les directives et restez derrière les clôtures.
- Prenez garde aux courants quand vous vous baignez dans l'océan.

### Des animaux sauvages vivent ici toute l'année

- Nous vous demandons de respecter la faune et de l'apprécier à bonne distance. Évitez de taquiner les animaux sauvages, de partir à leur poursuite ou de laisser votre chien les pourchasser.
- Ne donnez jamais à manger aux animaux sauvages car ils pourraient perdre leur crainte naturelle des humains.
- Si vous rencontrez un gros mammifère, ne l'approchez pas. Quittez la zone immédiatement en reculant lentement dans la direction d'où vous venez.
- Évitez les dunes et les plages où pourraient nicher des pluviers siffleurs.

Parc provincial The Islands



### Sans trace

**Le camping écologique consiste à respecter les terres sauvages et à en prendre soin, à faire sa part pour protéger nos ressources limitées et les possibilités de loisirs pour l'avenir.**

**Quand nous adoptons ces principes et que notre code de conduite en plein air est solide, les habiletés et les techniques nécessaires pour s'y conformer deviennent une deuxième nature.**



# Activités et installations accessibles dans les parcs de la Nouvelle-Écosse

Les parcs de la Nouvelle-Écosse s'engagent à offrir des services accessibles et inclusifs permettant à tous de profiter des bienfaits de la nature. Les mesures d'accessibilité prévues dans les parcs comprennent l'accès à la plage au moyen de tapis, la disponibilité de matériel adapté sur les lieux, des points d'observation, des quais de pêche, des toilettes, des vestiaires et des terrains de stationnement accessibles.

Chaque année, nous continuons d'améliorer l'accessibilité aux parcs et aux plages. Tous les nouveaux travaux de construction tiennent compte de l'accessibilité dès le début, alors que l'infrastructure plus âgée est adaptée pour la rendre plus accessible lorsqu'on y apporte des améliorations.

Des tapis d'accès à la plage sont installés de façon saisonnière aux parcs suivants : Caribou et île Munroes, Clam Harbour, lac Dollar, lac Ellenwood, plage Heather, plage Melmerby, rivière Mira, plage Pomquet, plage Point Michaud, Port Hood Station, plage Rainbow Haven et plage Rissers. Des organismes partenaires comme les municipalités et les associations récréatives fournissent des tapis d'accès et du matériel adapté dans plusieurs de ces parcs. Veuillez consulter notre site Web pour la liste complète des services accessibles dans les parcs provinciaux.

Les travaux se poursuivent pour rendre nos plages et nos parcs provinciaux plus accessibles à tous les visiteurs.

Nous sommes impatients de poursuivre ce travail important en 2026.



Parc provincial plage de Pomquet



Parc provincial plage de Pomquet



Parc provincial The Islands



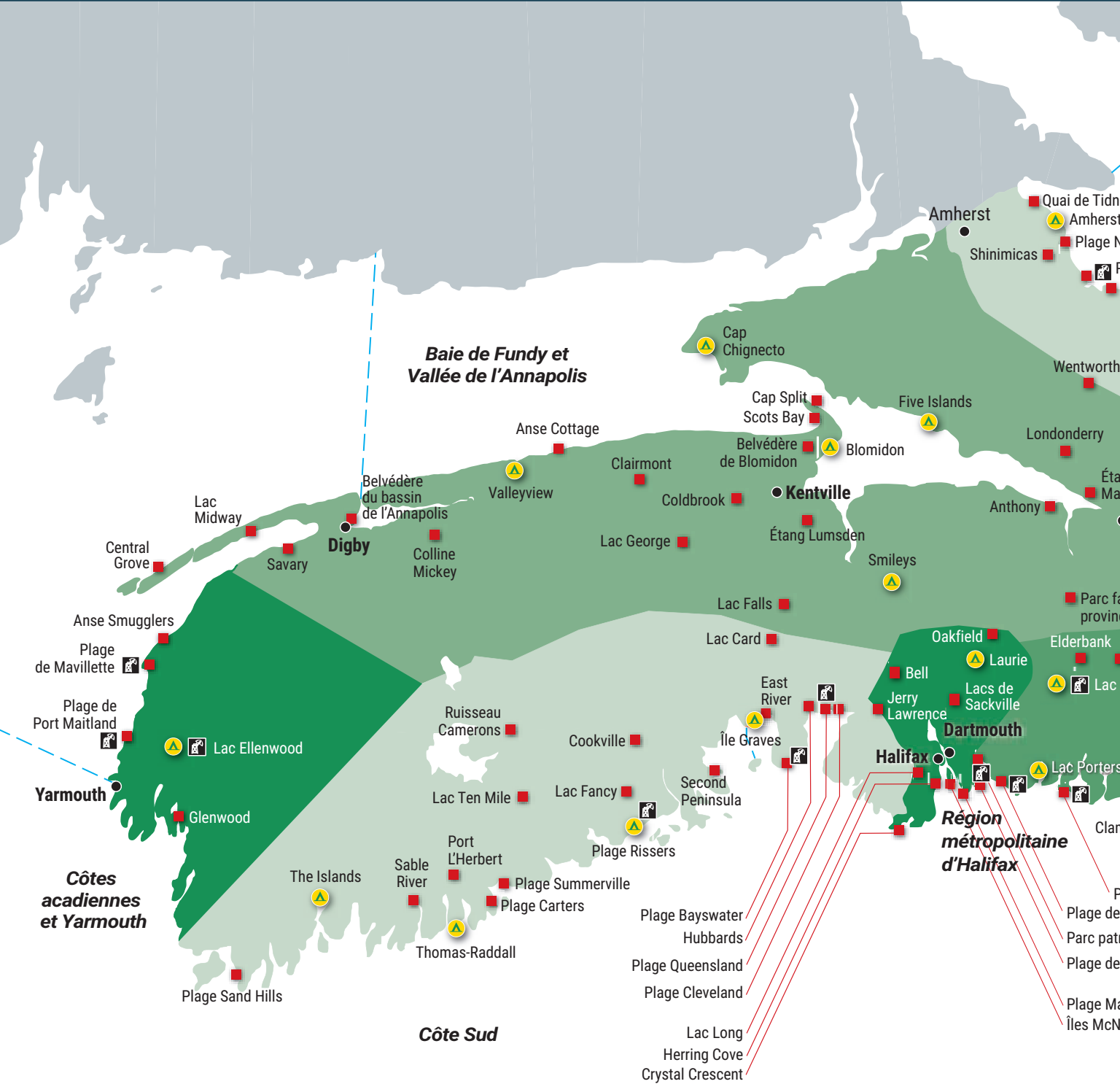
Parc provincial plage de Pomquet



Parc provincial de la plage Martinique



# Carte générale des parcs pro régions touristiques de la N



# Provinciaux et des Nouvelle-Écosse



- Parc provincial
- ▲ Parc provincial pour les campeurs
- Baignade surveillée
- Ville

## APPRENDRE À CAMPER

Vous aimeriez faire du camping mais vous n'y connaissez rien?

Nous pouvons vous aider. Joignez-vous à nous pour vivre une expérience de camping agréable et informative et pour apprendre les rudiments du camping avec des pros.

Pour en savoir plus :  
Visitez [parks.novascotia.ca](https://parks.novascotia.ca) (en anglais seulement).



Cela devrait venir tout naturellement.  
Chaque déchet à sa place!



Préservez la beauté de la Nouvelle-Écosse. Triez correctement les déchets quand vous êtes dans nos parcs. <https://divertns.ca>

CHAQUE DÉCHET À SA PLACE



## RESTRICTIONS DE BRÛLAGE DANS LES PARCS PROVINCIAUX

Pendant la saison des feux de forêt (du 15 mars au 15 octobre), les feux de camp ne sont pas permis entre 8 h et 14 h. Les restrictions de brûlage sont mises à jour quotidiennement à 14 h.

**Vous devez consulter la carte des restrictions de brûlage pour savoir si les feux sont permis.**



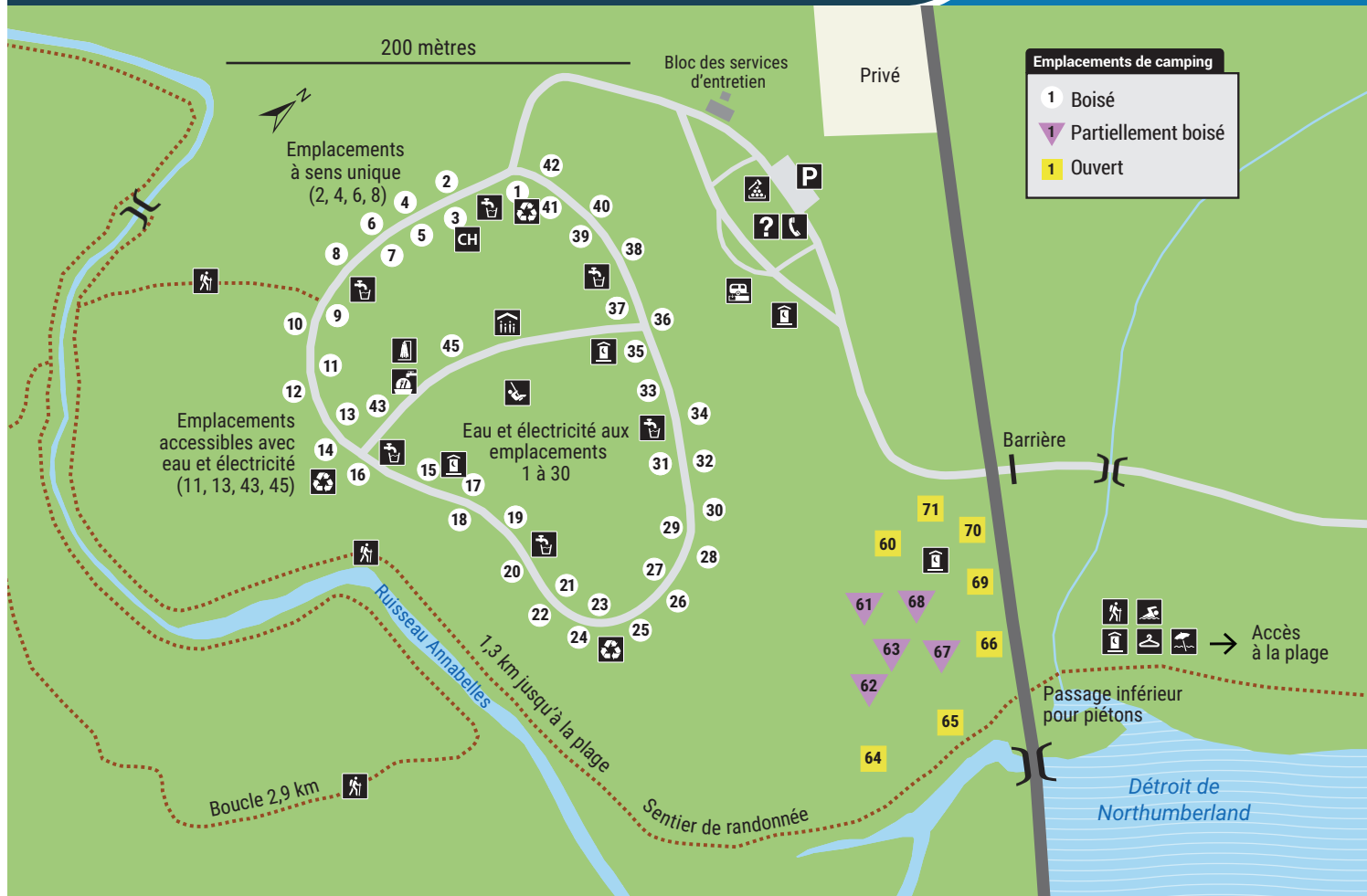
-  Si la carte est en **VERT**, les feux sont permis après 14 h.
-  Si la carte est en **JAUNE**, les feux sont permis après 19 h.
-  Si la carte est en **ROUGE**, les feux ne sont pas permis.

Pour savoir si les feux sont permis, consultez la page [novascotia.ca/burnsafe/fr/](https://novascotia.ca/burnsafe/fr/) ou composez le 1-855-564-2876.

# Parc provincial Amherst Shore

6596, route 366, Amherst Shore • Tél. : 902-661-6002

OUVERT DU  
5 JUIN AU 12 OCTOBRE



**Types d'emplacements de camping :** 44 boisés (32 avec eau et électricité, dont 4 à sens unique et 4 accessibles) / 5 partiellement boisés / 7 ouverts

**Amherst Shore** propose des emplacements boisés confortables et une foule de choses à faire. De nombreux emplacements d'Amherst Shore offrent désormais des services d'électricité et d'eau. On peut y explorer trois sentiers en forêt, notamment un sentier de 1,3 km menant à la plage de sable et de galets rouges. Pour en apprendre plus sur les possibilités de baignade, rendez-vous dans les parcs provinciaux dotés de plages voisins, à courte distance de voiture.

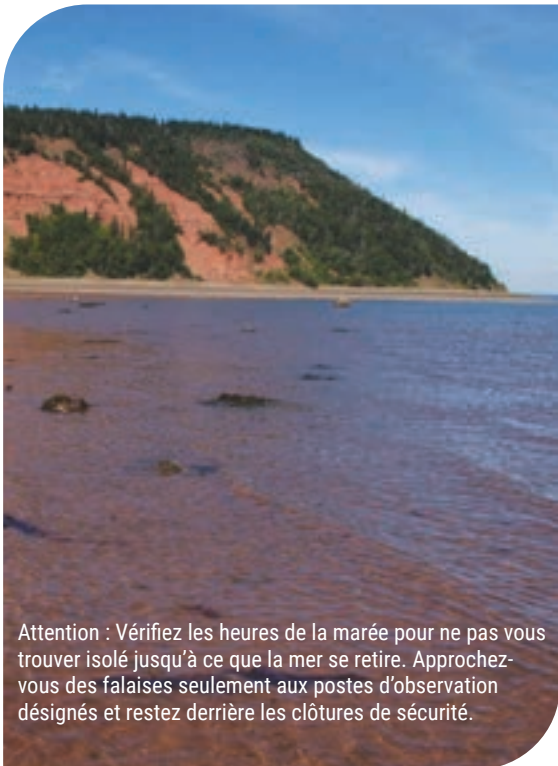
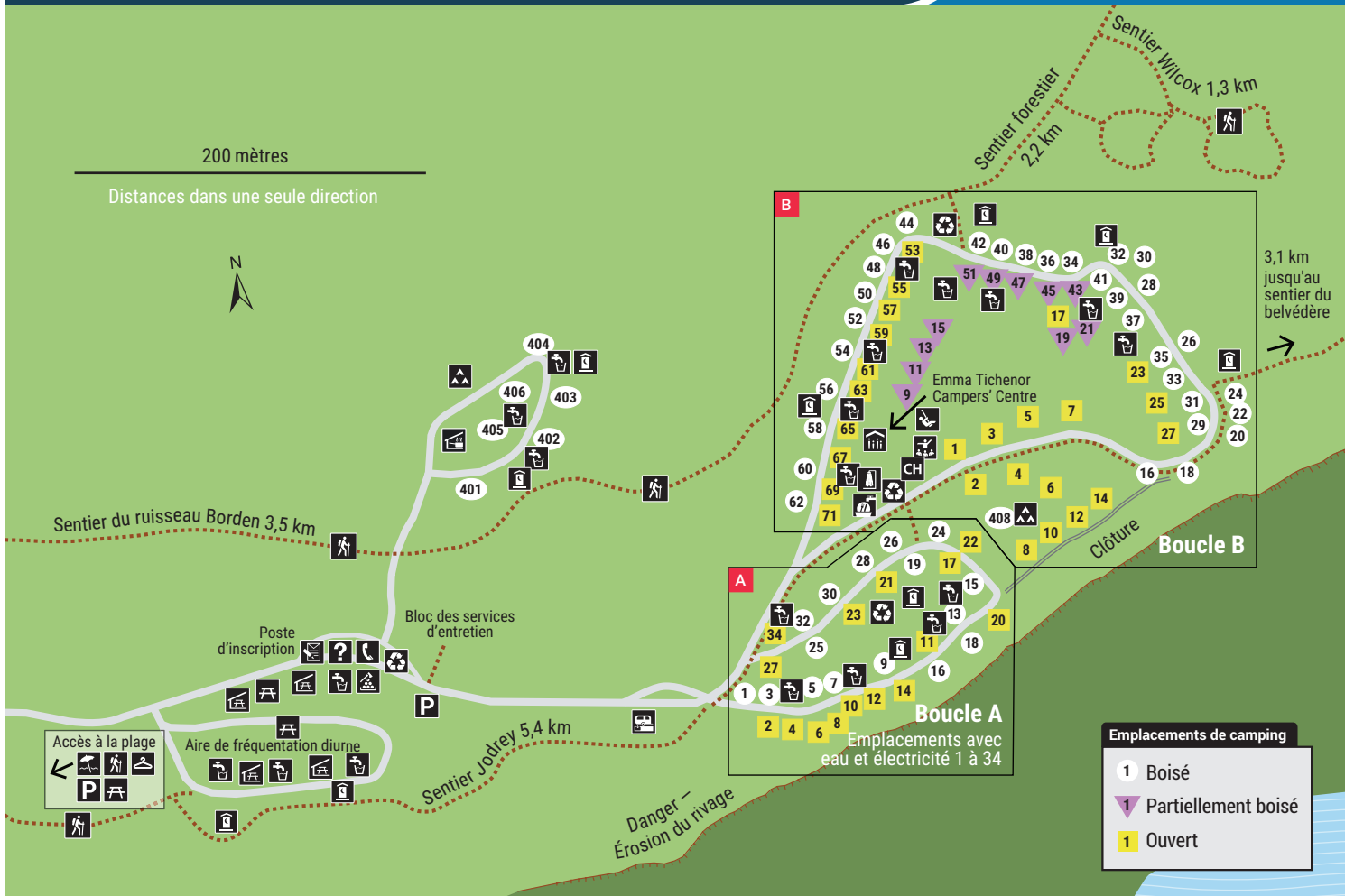
## Pour s'y rendre

Depuis l'autoroute 104, emprunter la sortie 3 et suivre la route 366 sur environ 40 km (25 mi) jusqu'à l'entrée du parc.

## Attractions dans les environs

Amherst	• Musée du comté de Cumberland (Cumberland County Museum) (36 km)
Oxford	• Kiosque d'information touristique (36 km)
N.-B.	• Frontière du Nouveau-Brunswick (13 km)
Northport	• Parc provincial de la plage Northport (7 km)
Port Howe	• Parc provincial de la plage Heather (17 km)





Attention : Vérifiez les heures de la marée pour ne pas vous trouver isolé jusqu'à ce que la mer se retire. Approchez-vous des falaises seulement aux postes d'observation désignés et restez derrière les clôtures de sécurité.



**Types d'emplacements de camping :** 47 ouverts (11 à sens unique) / 11 partiellement boisés (1 à sens unique) / 40 boisés (1 à sens unique)

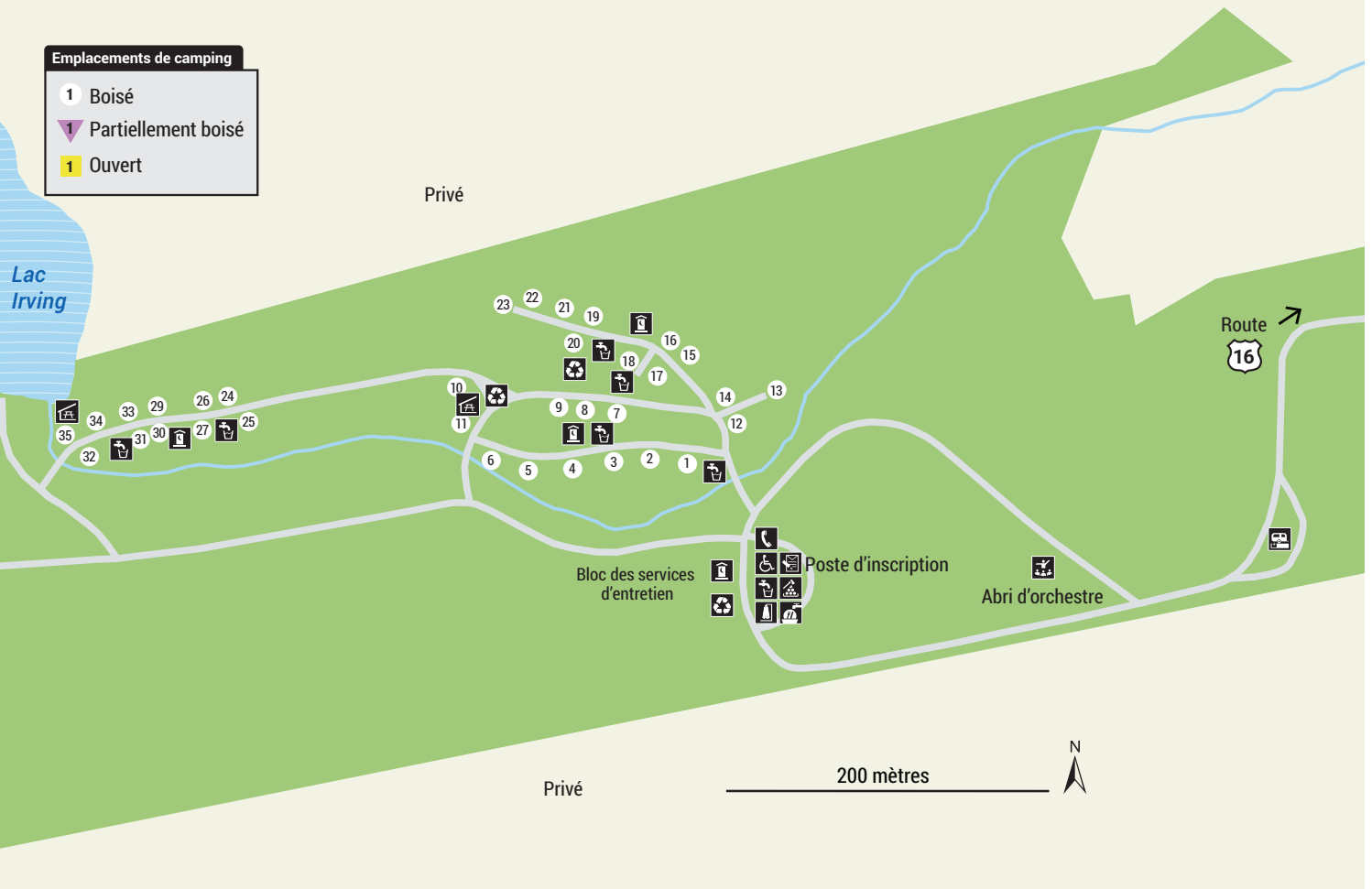
**Blomidon** se dresse à 183 mètres (600 pieds) au-dessus du niveau de la mer pour offrir des vues panoramiques du bassin Minas et des marées les plus hautes au monde. À votre arrivée, arrêtez-vous à la plage et arpentez le plancher océanique. Empruntez l'un des quatre sentiers proposant des points de vue pittoresques au cœur de forêts de feuillus et menant à toute une série de chutes. Choisissez un emplacement de camping offrant une vue ou un emplacement boisé privé.

### Pour s'y rendre

Depuis l'autoroute 101, emprunter la sortie 11 et suivre la route 358 vers le nord jusqu'à Canning. Traverser Canning jusqu'à Pereau Road et suivre Pereau Road jusqu'à l'entrée du parc.

### Attractions dans les environs

Le belvédère	• Parc provincial du belvédère de Blomidon (12 km)
Scots Bay	• Sentier de randonnée du cap Split (20 km)
Wolfville (29 km)	• Festival de théâtre de l'Atlantique (Atlantic Theatre Festival)
	• Musée historique de la maison Randall (Randall House Historical Museum)
	• Centre d'interprétation de la nature Robie Tufts (Robie Tufts Nature Centre)
	• Jardins botaniques de l'Université Acadia
Grand-Pré	• Lieu historique national de Grand-Pré (35 km)



**Types d'emplacements de camping :** 34 boisés

**Parc à auto-inscription**

**Boylston** vous invite à la détente dans ses emplacements ouverts et boisés situés sur une colline dans un environnement paisible, avec une vue sur la rivière Milford Haven. Apportez votre canot et votre attirail de pêche : le lac Irving est ensemencé tous les ans. Diverses attractions historiques se trouvent à quelques minutes du parc de Boylston.

### Pour s'y rendre

Depuis l'autoroute 104, emprunter la sortie 37 et suivre la route 16 vers le sud pendant environ 28 km (17,5 mi) jusqu'à l'entrée du parc.

### Attractions dans les environs

- |                    |   |
|--------------------|---|
| Guysborough (7 km) | • Théâtre Mulgrave Road (Mulgrave Road Theatre)                   |
|                    | • Musée historique de Guysborough (Guysborough Historical Museum) |
|                    | • Location de bateaux à la marina de Guysborough                  |
| Canso              | • Île Grassy – Lieu historique national des Îles-Canso (35 km)    |

Des falaises hautes de 185 mètres, des anses abritées, des plantes rares et des forêts anciennes vous attendent au **parc provincial du cap Chignecto**. Les paysages spectaculaires et la nature sauvage vous attireront année après année.

## Aire de fréquentation diurne d'Eatonville Ouverte du 15 mai au 12 octobre

N'oubliez pas votre caméra si vous faites une randonnée le long des deux sentiers facilement praticables qui vous permettent de découvrir quelques-uns des plus beaux paysages de la province. Empruntez l'entrée sur West Apple River Road. De là, prenez l'un des sentiers jusqu'aux éperons d'érosion marine appelés les Trois sœurs (Three Sisters), puis prenez l'autre sentier jusqu'à la pointe Squally.

## Pour s'y rendre

Depuis la route 104, emprunter la sortie 12. À Parrsboro, emprunter la route 209 jusqu'à l'entrée du parc. Depuis le Nouveau-Brunswick et l'autoroute 104, emprunter la sortie 4 et la route 302 vers le sud jusqu'à la route 242 Est. Puis, emprunter la route 209 jusqu'à l'entrée du parc. Nota : Le centre d'accueil à Eatonville est fermé jusqu'à nouvel ordre.

## Départ | Arrivée

**Emplacements de camping :** Départ : 16 h  
(Veuillez laisser l'endroit où vous avez campé propre.)

## Chalets et pavillon-dortoir :

Arrivée : 14 h Départ : 11 h



**Types d'emplacements de camping :** tous les emplacements sont des emplacements piétons – 14 ouverts (12 accessibles en kayak, sur la plage) / 82 boisés (4 chalets et 1 pavillon-dortoir)

Quand vous réservez en ligne, sélectionnez « Camping dans l'arrière-pays » (*Backcountry Hiking*), « Kayak dans l'arrière-pays » (*Backcountry Kayaking*) ou « Pavillon-dortoir » (*Bunkhouse*) comme type de réservation.

## Accès à l'arrière-pays

L'arrière-pays est accessible seulement à partir du sentier désigné qui commence aux rochers ocre (Red Rocks) à moins que le personnel du parc ne permette l'utilisation d'un autre sentier.

## Camping pour les kayakistes

Il est permis de camper aux anses Refugee et Seal. Les campeurs doivent s'inscrire au bureau du parc.

**Camping collectif** Le camping collectif est possible aux emplacements de camping piéton. Les demandes faites par des groupes sont étudiées au cas par cas. **Taille maximale du groupe :** 12 personnes incluant les guides. **Capacité maximale des tentes :** 4 personnes. **Nombre maximum de tentes :** 3 tentes pour 4 personnes ou 6 tentes pour 2 personnes. Il faut un permis de camping pour chaque tente.

## La prudence est de rigueur.

- Les randonneurs non avertis pourraient se trouver isolés par la marée et les falaises côtières abruptes. La marée monte et descend à la vitesse de 2,5 cm (1 po) par minute.
- Il est interdit de marcher le long de la plage à l'ouest du ruisseau McGahey.
- Approchez-vous des falaises seulement aux postes d'observation désignés. Le bord des falaises est constamment miné par l'érosion et pourrait être instable.
- Filtrez, traitez ou faites bouillir l'eau avant de la consommer.

## Respectez l'environnement.

- Rapportez avec vous toutes les ordures. Triez les ordures et les produits recyclables.
- Pour avoir le moins d'ordures possible à rapporter, emballez au départ les aliments dans des sacs de plastique au lieu de boîtes métalliques, de papier aluminium et de bouteilles.
- Ne jetez pas d'ordures dans les latrines.
- Il y a des latrines à tous les endroits désignés propices au camping. Ailleurs, creusez un trou à au moins 100 mètres (300 pi) d'un cours d'eau et d'autres sources d'eau potable et enfouissez les matières fécales.
- Ne vous lavez pas et ne faites pas la vaisselle dans les cours d'eau ou autres sources d'eau.

## Règles et règlements du parc

**Pour que tout le monde ait un séjour agréable, veuillez prendre note de ce qui suit.**

- Il est interdit de faire des feux à ciel ouvert dans les emplacements de camping dans l'arrière-pays. Les feux à ciel ouvert (dans un foyer muni d'une grille) ne sont permis qu'aux emplacements de camping piéton désignés à New Yarmouth. Assurez-vous que le feu est bien éteint avant de quitter votre campement ou de vous retirer pour la nuit.
- L'occupation est limitée à une tente par emplacement (vérifiez auprès du personnel).
- La période calme est de 22 h 30 jusqu'au lever du soleil.

## Attractions dans les environs

Cap d'Or (12 km)	• Port Greville (20 km)
	• Centre patrimonial de l'époque de la navigation à la voile (Age of Sail Heritage Centre)
Parrsboro (45 km)	• Musée géologique de la baie de Fundy
	• Musée de la maison Ottawa (Ottawa House Museum)
Joggins (45 km)	• Site du patrimoine mondial de l'UNESCO
	• Falaises fossilifères et centre d'interprétation





- Sentier dans l'arrière-pays
- Sentier dans l'avant-pays
- Chemin d'accès à la forêt

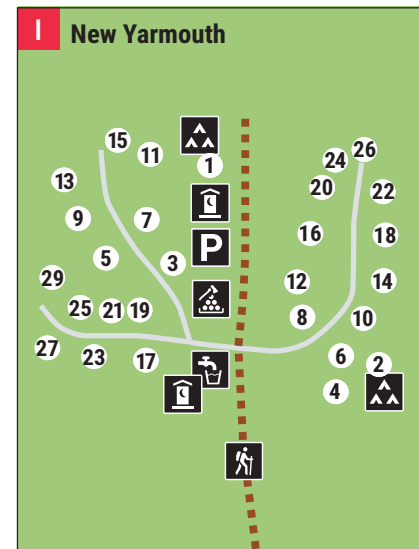
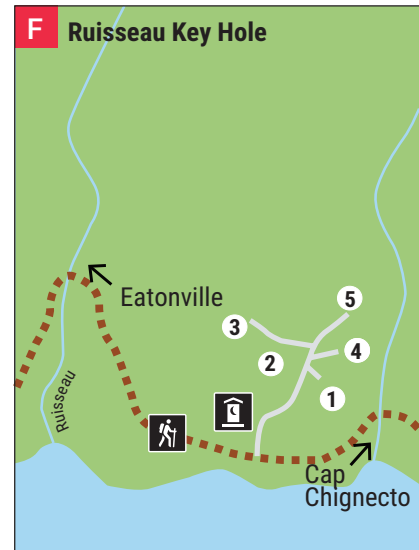
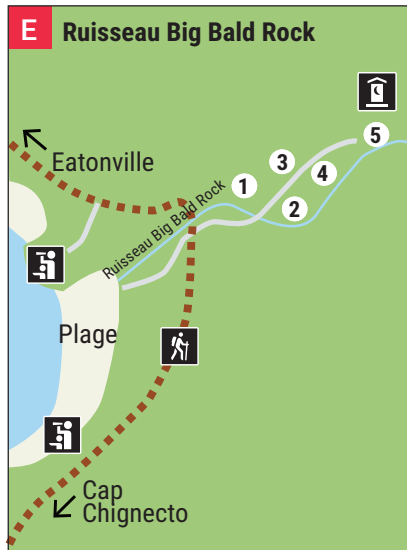
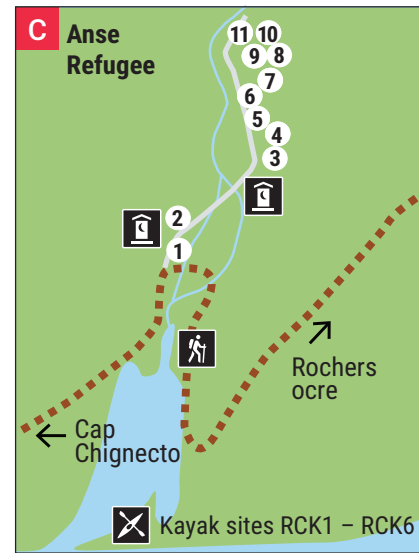
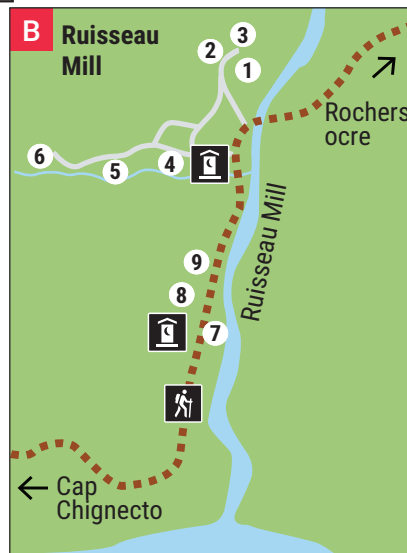
**Sentiers de randonnée**

- 1 Rochers ocre
- 2 Belvédère Christie
- 3 Crête de Fundy
- 4 Canyon du ruisseau McGahey
- 5 Canyon du ruisseau Mill
- 6 Eatonville
- 7 Anse Refugee
- 8 Côte du cap Chignecto



## Emplacements de camping

1 Boisé  Partiellement boisé  Ouvert



# Parc provincial de Caribou et de l'île Munroes

2119 Three Brooks Road, Caribou • Tél. : 902-485-6134

**OUVERT DU**  
**5 JUIN AU 12 OCTOBRE**



**Types d'emplacements de camping :** 35 ouverts (21 avec eau et électricité) / 20 partiellement boisés (3 avec eau et électricité) / 39 boisés (18 avec eau et électricité)

Vous aimez les activités sur le littoral? Vous aimerez le parc **Caribou et de l'île Munroes**. Avec sa belle plage de sable blanc longue de deux kilomètres, tout y est propice et formidable : la baignade, le recherche de trésors, les sports d'aviron et l'observation des oiseaux. Libérez votre esprit en faisant une promenade le long d'un sentier côtier long de trois kilomètres. Vous pouvez aussi faire du vélo.

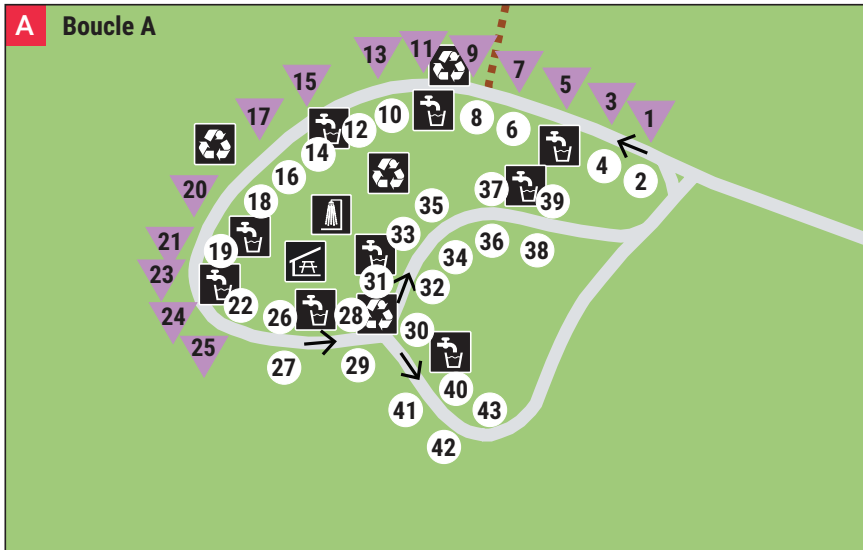
## Pour s'y rendre

Depuis l'autoroute 104, emprunter la sortie 22 et suivre la route 106 jusqu'à Caribou. Juste avant la gare maritime, tourner à droite, puis à gauche sur Three Brooks Road (route 6) jusqu'à l'entrée du parc.

## Attractions dans les environs

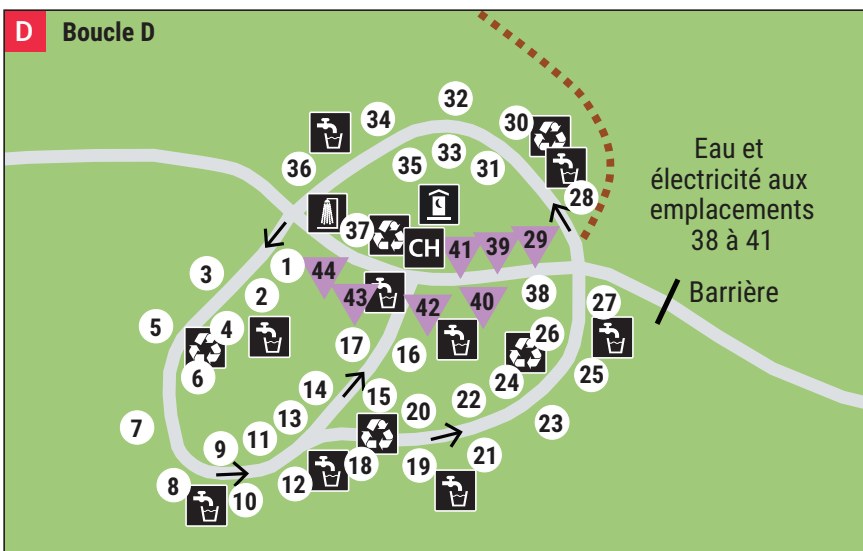
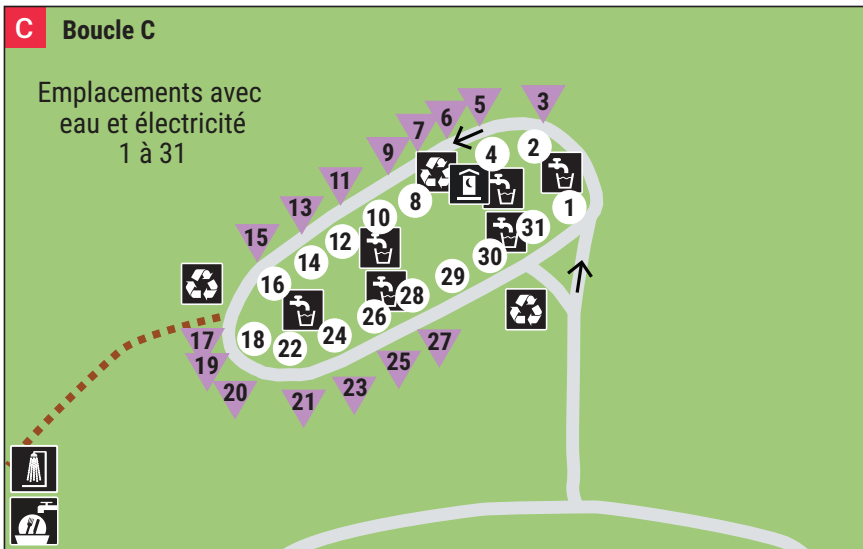
- |               |  |
|---------------|--|
| Pictou (6 km) | • Le quai du patrimoine  |
|               | • Musée des pêches de Northumberland (Northumberland Fisheries Museum) |
| Stellarton    | • Musée de l'industrie (25 km)   |

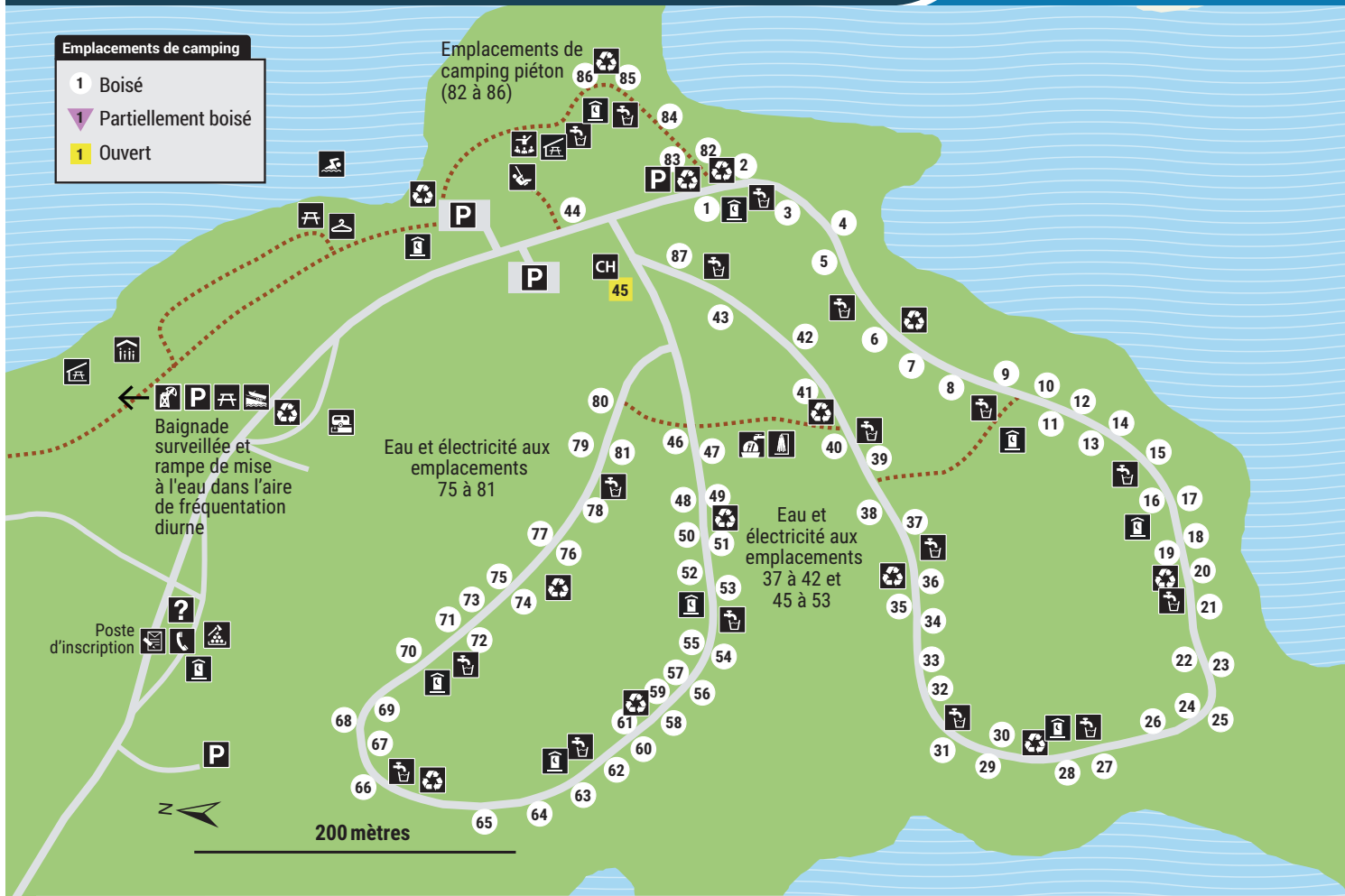




**Emplacements de camping**

- 1 Boisé
- △ Partiellement boisé
- 1 Ouvert





**Types d'emplacements de camping :** 1 ouvert (à sens unique) / 86 boisés (21 avec eau et électricité, 1 à sens unique)

Faites du parc provincial du lac **Ellenwood** votre base pour explorer la région ouest de la province. Les emplacements de camping boisés, certains avec une vue du lac, offrent une expérience de camping paisible. L'endroit est propice à la contemplation des étoiles. Le lac, bordé d'une plage sablonneuse longue de 61 m (200 pi), invite à la baignade, aux sports d'aviron et à la pêche. Détendez-vous en empruntant un sentier boisé de 1 km pour faire une promenade. Vous pouvez aussi faire le tour du parc à vélo. En hiver, les chemins font de bonnes pistes de ski de randonnée grâce à l'entretien effectué par le groupe Friends of Ellenwood. Il y a même un sentier déblayé pour les personnes qui préfèrent la marche.

### Pour s'y rendre

Depuis l'autoroute 101, emprunter la sortie 34, puis la route 340 vers le nord pendant 6,5 km (4 mi). Tourner à droite sur Saunders Road puis à droite sur Mood Road.

### Attractions dans les environs

- Yarmouth (15 km)
  - Musée des pompiers de la Nouvelle-Écosse
  - Musée du comté de Yarmouth (Yarmouth County Museum)
  - Cap Forchu



Distances dans une seule direction

Bassin des Mines



**Types d'emplacements de camping :** 73 ouverts (36 avec électricité et eau, y compris 18 à sens unique) / 19 boisés

Les marées, la géologie et la culture mi'kmaq font du parc de **Five Islands** un endroit spectaculaire. Des falaises hautes de 90 mètres et des formations géologiques vieilles de 225 millions d'années dominent les plus hautes marées du monde et les cinq îles créées par Glooscap selon la tradition mi'kmaq. Passez des journées à faire de la randonnée dans des sentiers boisés et côtiers, à vous baigner, à sillonner la grève de galets et de roches à la recherche de trésors ou à faire du kayak pour mieux voir les falaises. Mettez au programme un pique-nique dans l'aire de fréquentation diurne.

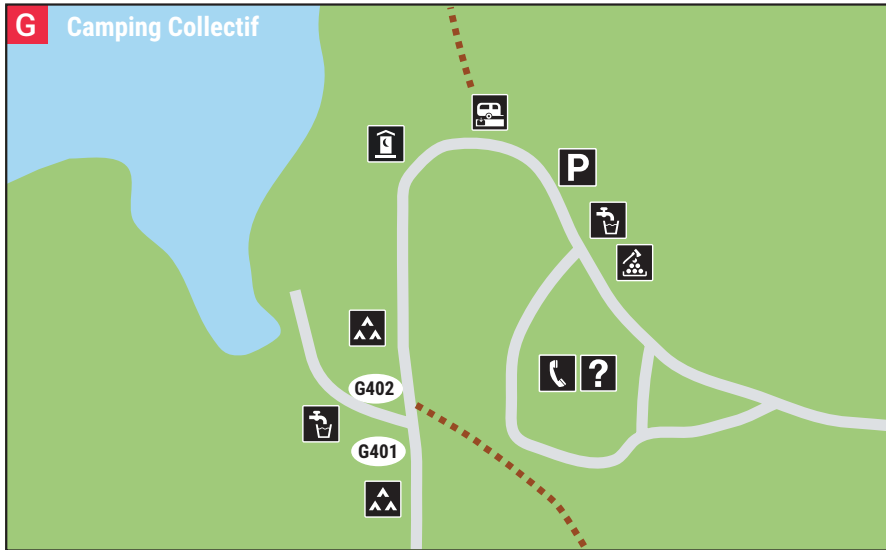
### Pour s'y rendre

Depuis l'autoroute 104, emprunter la sortie 11 et suivre la route 2 jusqu'à l'entrée du parc. Depuis le Nouveau-Brunswick et l'autoroute 104, emprunter la sortie 4 et suivre la route 2 jusqu'au parc.

### Attractions dans les environs

- |                   |   |
|-------------------|---|
| Economy           | • Centre d'interprétation Cobequid (Cobequid Interpretive Centre) (10 km) |
| Parrsboro (23 km) | • Musée géologique de la baie de Fundy • Théâtre The Ship's Company       |
|                   | • Musée de la maison Ottawa (Ottawa House Museum)                         |
| Joggins (65 km)   | • Site du patrimoine mondial de l'UNESCO • Falaises fossilifères et musée |

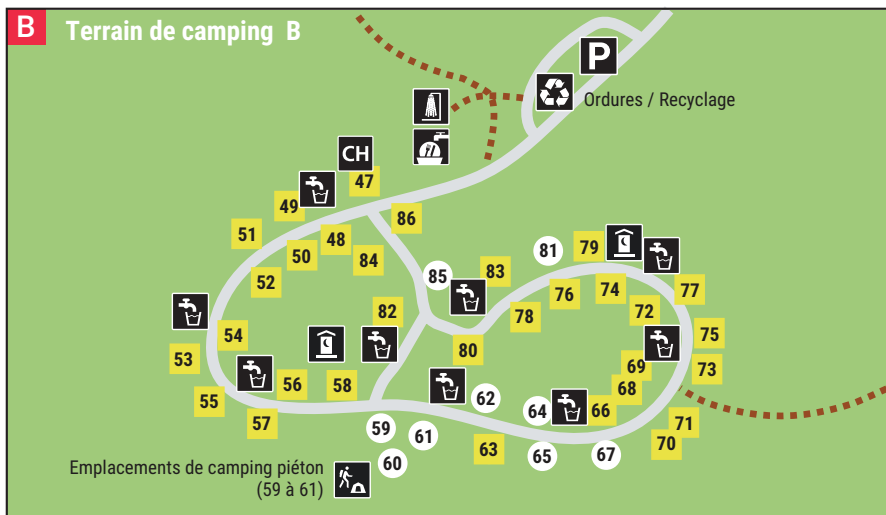




**Emplacements de camping**

- 1 Boisé
- 1 Partiellement boisé
- 1 Ouvert

Attention : Approchez-vous des falaises seulement aux postes d'observation désignés et restez derrière les clôtures de sécurité. Les marées montent et descendent rapidement et les courants sont forts. Il faut faire preuve de grande prudence quand vous vous baignez ou que vous vous promenez sur les vasières.







**Types d'emplacements :** 63 boisés (un avec électricité)

### Parc à auto-inscription

Vous cherchez un endroit calme pour aller camper sans trop vous éloigner des attractions de la Municipalité régionale d'Halifax? Le parc **Laurie** vous attend. Établissez votre campement dans une magnifique pinède. Après une journée passée en ville, détendez-vous; allez vous baigner, faire du canot ou du vélo, ou encore vous promener dans un sentier. Découvrez le parc de fréquentation diurne.

### Pour s'y rendre

Depuis l'autoroute 102 en direction sud, emprunter la sortie 7 et suivre la route 2 toujours en direction sud jusqu'à l'entrée du parc. Depuis Halifax, emprunter l'autoroute 102 en direction nord, puis la sortie 5 et suivre la route 2 en direction nord jusqu'au parc.

### Attractions dans les environs

- |                   |  |
|-------------------|--|
| Enfield (10 km)   | • Musée de l'aviation du Canada atlantique (Atlantic Canada Aviation Museum) |
|                   | • Aéroport international Stanfield d'Halifax                                 |
| Dartmouth (20 km) | • Canal Shubenacadie /Centre Fairbanks                                       |
| Halifax (25 km)   | • Citadelle, musées, Province House • Jardins publics                        |
|                   | • Temple de la renommée sportive (Sports Hall of Fame)                       |

# Parc provincial de la rivière Mira

439 Brickyard Road, Albert Bridge • Tél. : 902-563-3373

OUVERT DU  
29 MAI AU 19 OCTOBRE



**Types d'emplacements de camping :** 50 ouverts (42 avec eau et électricité, dont 3 à sens unique) / 39 partiellement boisés (11 avec eau et électricité, dont 6 à sens unique) / 67 boisés (6 avec eau et électricité, dont 1 à sens unique)

Le parc de la **rivière Mira**, tout comme la célèbre rivière, ne laisse personne indifférent. Il y a beaucoup à voir et à faire : du canot, du kayak, de la navigation, de la pêche, de la plongée avec masque et tuba, ou tout simplement de la natation. La plage tranquille est composée de galets. Les observateurs de la faune pourraient voir des renards, des cerfs, des canards et des huards. Un court trajet en voiture vous amène à Sydney, à Glace Bay et à la forteresse de Louisbourg, un joyau historique du Canada.

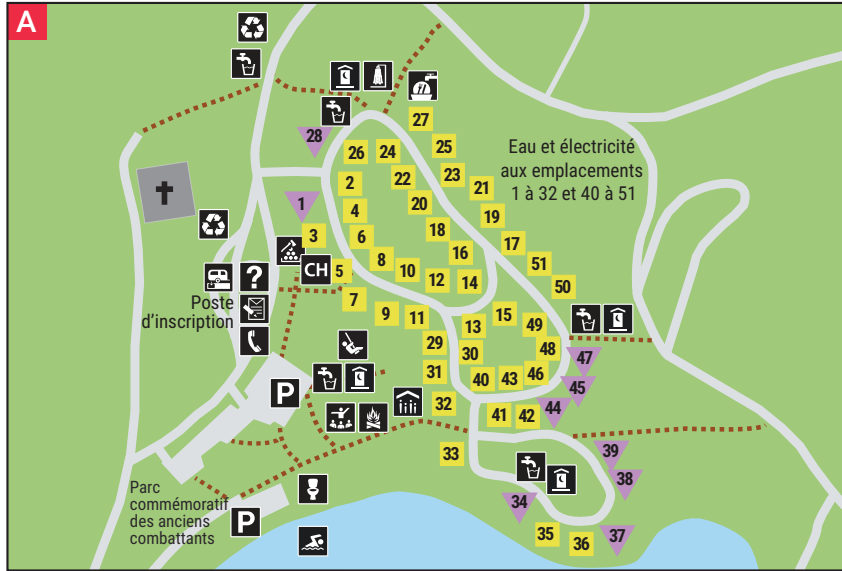
## Pour s'y rendre

Depuis la route 125, emprunter la sortie 8. Suivre la route 22 vers le sud et tourner à gauche sur Brickyard Road. Rouler 3 km (2 mi) jusqu'à l'entrée du parc.

## Attractions dans les environs

Louisbourg	• Lieu historique national du Canada de la Forteresse-de-Louisbourg (12 km)
Marion Bridge	• Parc faunique Two Rivers (Two Rivers Wildlife Park) (25 km)
Glace Bay (30 km)	• Lieu historique national Marconi
	• Musée des mineurs (Miners Museum)

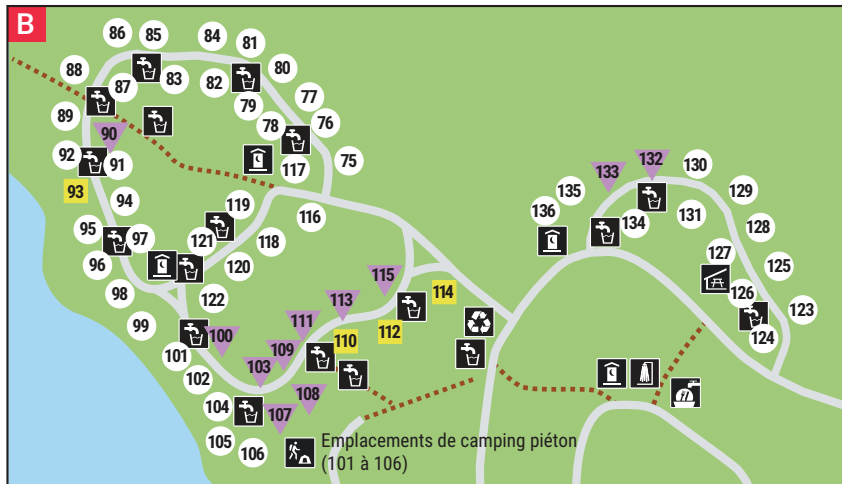
## Boucle Open Field



### Emplacements de camping

- 1 Boisé
- 1 Partiellement boisé
- 1 Ouvert

## Boucle Peninsula



## Boucle Brickyard Point





**Types d'emplacements de camping :** 9 ouverts (9 à sens unique avec eau et électricité) / 71 partiellement boisés (1 à sens unique avec eau et électricité)

### Parc à auto-inscription

Le parc du **lac Porters** est un point de départ pour explorer la région d'Halifax et découvrir de nombreuses attractions sur la côte Est de la province. Le parc donne sur un grand lac et facilite la mise à l'eau des canots et des kayaks. Après un réveil au chant des oiseaux, vous pourrez observer des pics à l'œuvre ou apercevoir l'un des nombreux lièvres d'Amérique qui vivent dans le parc. Explorez le réseau avoisinant des parcs côtiers patrimoniaux de Cole Harbour et de Lawrencetown, qui donne accès à des sentiers de randonnée, à des plages sablonneuses, à des marais salés côtiers et à des promontoires soumis aux effets de l'érosion.

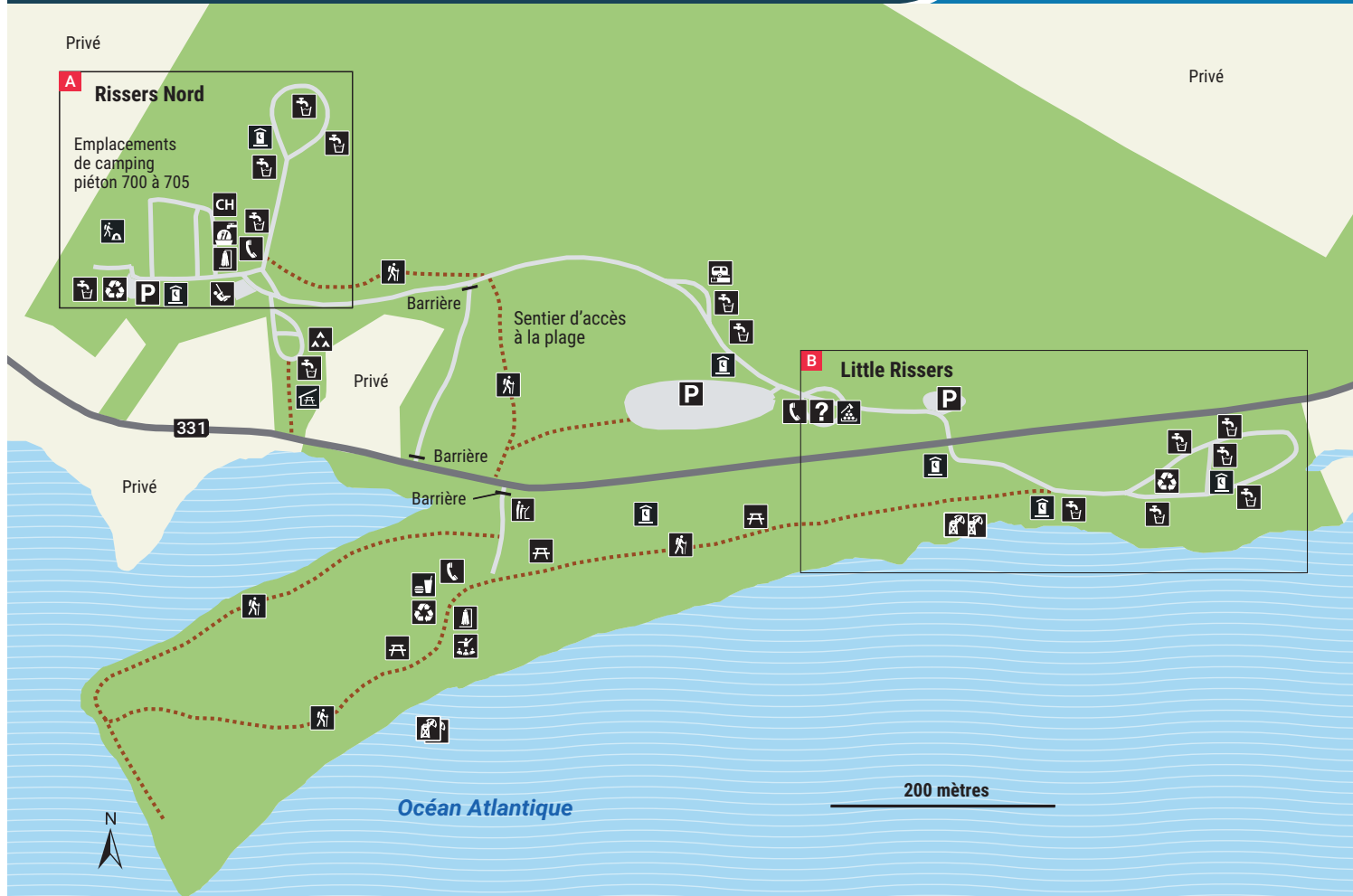
### Pour s'y rendre

Depuis l'autoroute 107, emprunter la sortie 19 et rouler en direction sud pendant 4 km (2,8 mi) sur West Porters Lake Road jusqu'à l'entrée du parc.

### Attractions dans les environs

Porters Lake (5 km)

Musquodoboit Harbour (21 km) • Musée ferroviaire de Musquodoboit (Musquodoboit Railway Museum) Shearwater/Eastern Passage (32 km) • Fisherman's Cove • Musée de l'aviation de Shearwater



**Types d'emplacements de camping :** 22 ouverts (18 avec eau et électricité, dont 13 à sens unique) / 21 partiellement boisés (1 avec eau et électricité) / 27 boisés (2 à sens unique)

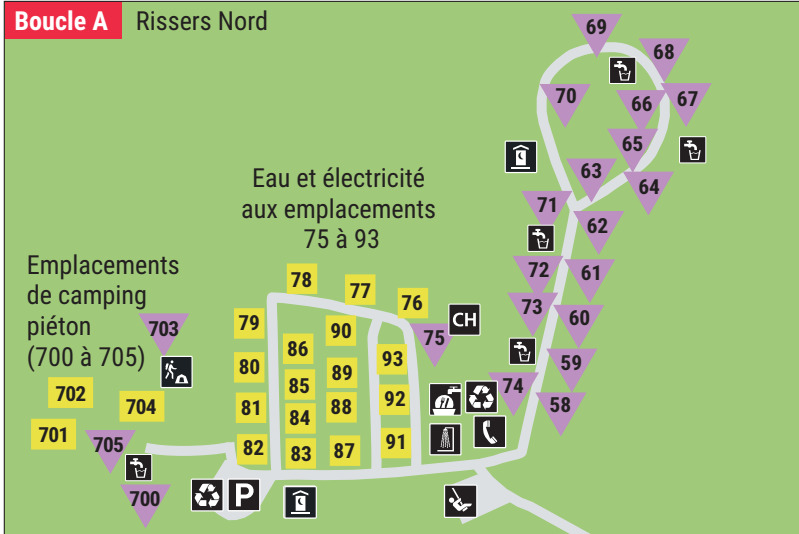
Le parc de la **plage Rissers** est connu pour sa plage de sable blanc et ses emplacements boisés qui donnent sur l'Atlantique. Le terrain de camping au nord offre des emplacements de camping avec services et des emplacements de camping à accès piéton. Vous aurez besoin de plusieurs jours pour faire toutes les activités offertes, entre autres vous baigner, faire du canot ou du kayak, aller à la pêche, faire de la planche à voile, de la plongée avec masque et tuba, sillonner la plage à la recherche de trésors et observer les oiseaux de rivage.

### Pour s'y rendre

Depuis l'autoroute 103, emprunter la sortie 15 et ensuite la route 331 vers le sud sur environ 14 km (9 mi) jusqu'à l'entrée du parc.

### Attractions dans les environs

Bridgewater (30 km)	• Musée DesBrisay
Liverpool (50 km)	• Centre de musique country Hank Snow (Hank Snow Country Music Centre)
Lunenburg	• Musée des pêches de l'Atlantique (50 km)



**Emplacements de camping**

- 1 Boisé
- 1 Partiellement boisé
- 1 Ouvert





**Types d'emplacements de camping :** 32 ouverts / 2 partiellement ouverts / 6 boisés

### Parc à auto-inscription

Pour un séjour tranquille, c'est au parc **Salsman** qu'il faut aller. Situé sur la côte Est de la province, dans une nature splendide, le parc appelle à la détente. La plupart des grands emplacements de camping ont une vue sur l'eau. Une rampe de mise à l'eau facilite le départ pour la pêche. Vous pouvez aussi faire du canot ou du kayak sur la rivière Country Harbour. Le parc est rarement achalandé. Du camping comme vous l'aimez.

### Pour s'y rendre

Depuis l'autoroute 104, emprunter la sortie 35 et suivre la route 316 sur une distance d'environ 50 km (31,5 mi) jusqu'à l'entrée du parc.

### Attractions dans les environs

Tor Bay	• Parc provincial Tor Bay
Sherbrooke	• Village historique de Sherbrooke (45 km)
Antigonish (65 km)	• Musée patrimonial (Heritage Museum) • Festival d'Antigonish


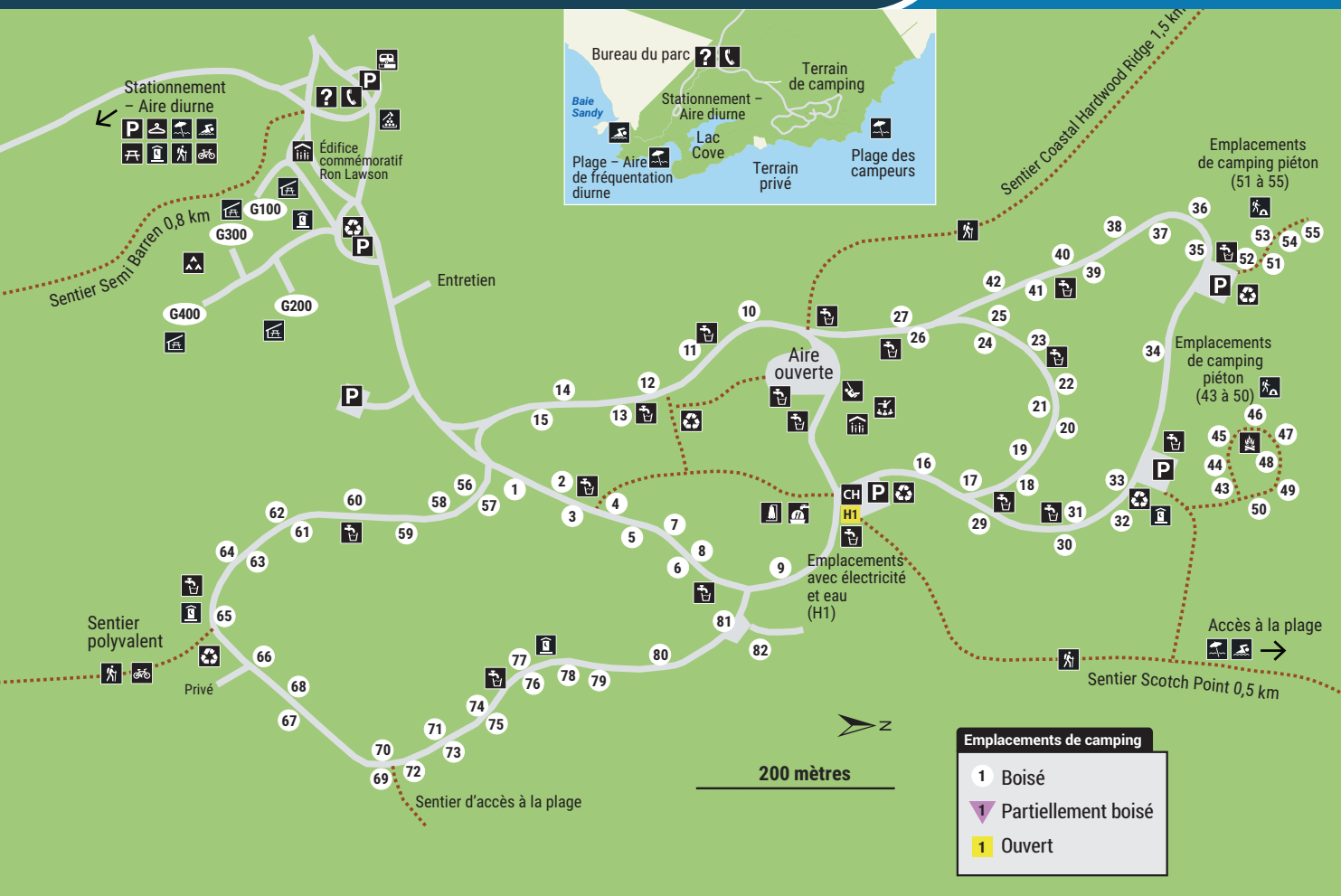




# Parc provincial Thomas-Raddall

529 Raddall Park Road, Port Joli • Tél. : 902-683-2664

OUVERT DU  
15 MAI AU 12 OCTOBRE



**Types d'emplacements de camping :** 1 ouvert avec eau et électricité / 81 boisés (1 à sens unique)

Le parc **Thomas Raddall** est plus à l'écart mais les activités ne manquent pas. Ses plages rocaillieuses et de sable blanc invitent à la baignade, à la découverte de trésors et aux sports d'aviron. La randonnée à pied ou à vélo dans un réseau de sentiers permet de voir une géologie fascinante, des forêts, des landes et une faune et une flore intrigantes.

## Pour s'y rendre

À partir de l'autoroute 103, emprunter la sortie 22, puis la East Port L'Hebert Road et rouler jusqu'à l'entrée du parc.

## Attractions dans les environs

Liverpool (32 km) • Centre de musique country Hank Snow (Hank Snow Country Music Centre)

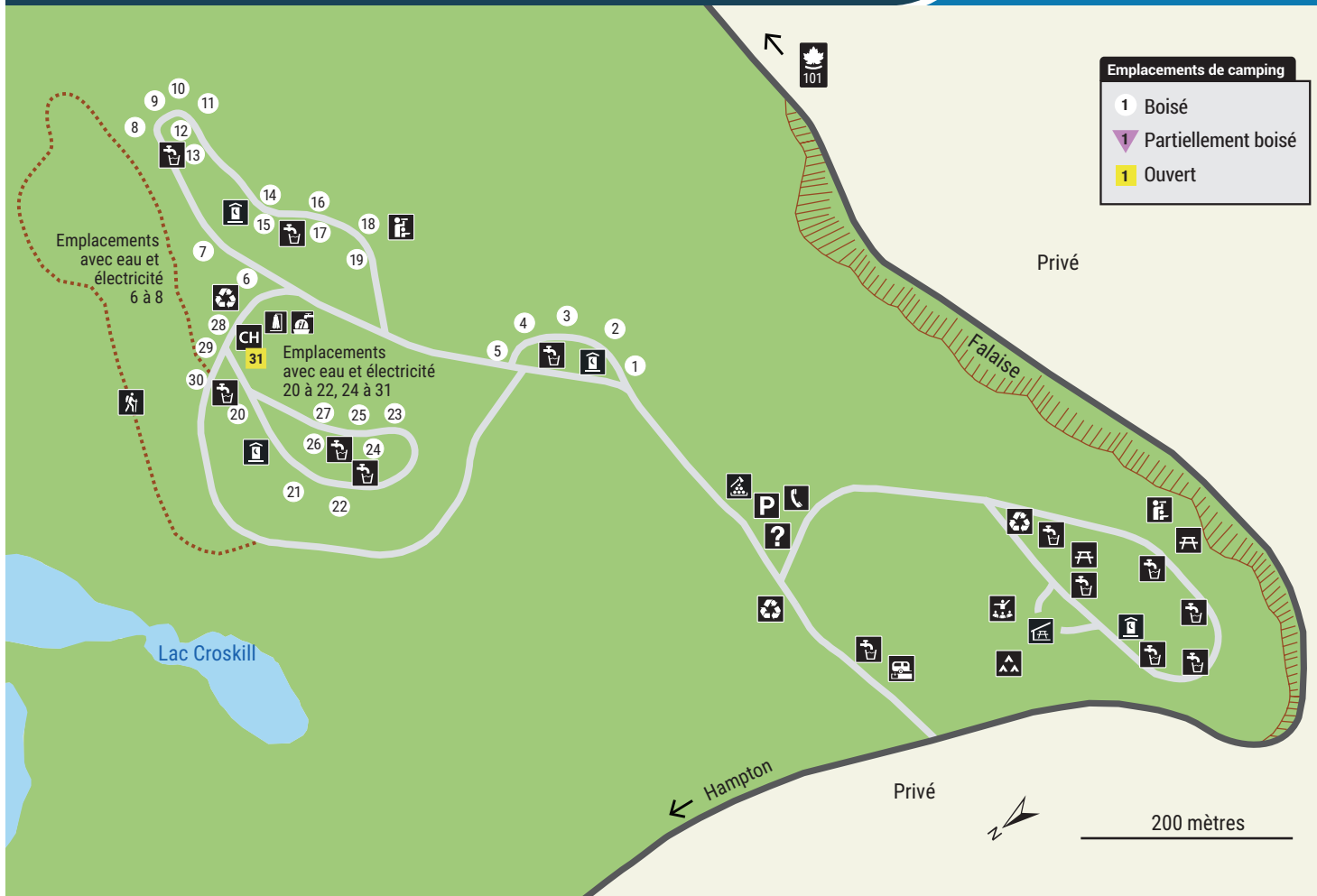
- Promenades à pied dans la partie historique de Liverpool
- Musée de la maison Perkins • Centre culturel Rossignol

Shelburne • Musée de l'atelier de fabrication de doris (40 km)

- Société patrimoniale des loyalistes noirs (Black Loyalists Heritage Society) (45 km)

Annexe côtière du parc national Kejikimujik (10 km)

Liverpool Golf & Country Club (17 km)



**Types d'emplacements de camping :** 30 boisés (13 avec électricité et eau) / 1 ouvert avec électricité et eau

Le parc **Valleyview**, situé au sommet d'une montagne, offre une vue splendide de la vallée de l'Annapolis. Vous y apprécierez la solitude ainsi que les températures souvent plus fraîches. Promenez-vous sur le sentier d'un kilomètre et écoutez le chant des oiseaux. Qui sait, vous verrez peut-être un cerf de Virginie. Le soir, c'est le hululement de la chouette rayée qui vous accompagnera près de votre feu de camp.

### Pour s'y rendre

Depuis l'autoroute 101, emprunter la sortie 20 et la route 1 vers l'ouest. À Bridgetown, tourner sur la rue Church et rouler en direction nord jusqu'à l'entrée du parc.

### Attractions dans les environs

Annapolis Royal (23 km) • Lieux et jardins historiques • Usine marémotrice  
• Terrains de golf (2)

Sentiers Upper Clements (30 km)

Lieu historique national de Port-Royal (33 km)

# Parc provincial de Whycocomagh

89 Provincial Park Road, route 105, Whycocomagh

**OUVERT DU**  
**5 JUIN AU 19 OCTOBRE**



**Types d'emplacements de camping :** 40 ouverts (10 avec électricité et eau)

## Parc à auto-inscription

Le parc **Whycocomagh** a de tout pour tous. Les marcheurs et les randonneurs aimeront les sentiers qui mènent au sommet du mont Salt et les amateurs des sports d'aviron trouveront à leur goût les eaux calmes de la baie Whycocomagh. Les visiteurs qui aiment les endroits tranquilles apprécieront la vue spectaculaire des terres et du lac ou admireront le vol des pygargues à tête blanche au-dessus de l'eau.

## Pour s'y rendre

Depuis l'autoroute 105, juste à l'est de Whycocomagh, emprunter la route provinciale Park Road jusqu'à l'entrée du parc.

## Attractions dans les environs

Orangedale	Musée de la gare (Railway Station Museum) (12 km)
Baddeck	Lieu historique national du Canada Alexander-Graham-Bell (35 km)
Inverness	Courses de chevaux et golf (40 km)
Iona	Musée du village des Hautes-Terres (40 km)

## Visites autoguidées des parcs

Vous souhaitez en apprendre davantage sur les parcs provinciaux et savoir ce qui rend chacun d'eux unique sur le plan naturel et historique? Nous offrons un programme autoguidé dans trois parcs cet été : les parcs de camping provinciaux de Battery, lac Porters et île Graves. Le programme consiste en une série de codes QR situés un peu partout dans le parc et sur les sentiers et que vous pouvez balayer avec votre téléphone pour obtenir des renseignements sur l'endroit. C'est une activité qu'on peut faire à son rythme, quand on le désire.

Vous trouverez ces panneaux le long des sentiers désignés. Pour plus d'information, visitez le bureau du parc ou l'hôte du terrain de camping.

Nous voulons connaître votre opinion! Dites-nous ce que vous avez aimé du programme et faites-nous part de vos suggestions pour l'améliorer. Vous courez la chance de gagner deux nuits de camping (une participation par personne).



Parc provincial Battery

## Tentes éducatives saisonnières

En juillet et en août, il y aura des tentes éducatives temporaires dans certains parcs côtiers d'utilisation diurne. On y fournira toutes sortes de renseignements, que ce soit sur les tempêtes récentes et leurs répercussions ou sur la planification et le développement d'infrastructures durables. Venez nous voir pour en apprendre davantage sur la faune locale qu'on trouve dans les parcs et aux alentours, sur la prévention des feux de forêt et sur la meilleure façon de profiter des parcs en toute sécurité. Venez rencontrer notre personnel bien informé sous l'une des tentes temporaires ou ailleurs dans le parc ou sur la plage; il sera heureux de répondre à vos questions et de recueillir vos commentaires. Suivez Parks Nova Scotia sur Facebook et sur Instagram savoir où trouver les tentes temporaires.

Parc provincial de la plage Mavillete



# JOURNÉE DES PARCS DU CANADA LE SAMEDI 18 JUILLET 2026

On célèbre la Journée des parcs dans les parcs nationaux, provinciaux et municipaux. Visitez [parks.novascotia.ca](https://parks.novascotia.ca) pour en savoir davantage sur les activités prévues pendant la saison 2026.



Parc provincial de Caribou et de l'île Munroes



Les parcs de fréquentation diurne procurent un accès à la nature et à diverses possibilités de loisirs. Ils sont dotés de rampes de mise à l'eau, d'aires de pique-nique, de plages, de secteurs de baignade et de sentiers.

Pour plus de renseignements sur les possibilités de loisirs offertes, veuillez consulter notre site Web.

- À moins d'indication contraire, les parcs de fréquentation diurne ferment une heure après le coucher du soleil.
- Entrée gratuite.
- Les feux à ciel ouvert, le camping et la consommation de boissons alcoolisées sont interdits.
- Les chiens doivent être tenus en laisse.
- Baignade sans surveillance (à moins d'indication contraire) et à vos propres risques.
- La surveillance de la baignade, dans les endroits où elle est prévue, est assurée en juillet et en août (sous réserve de changement). Voir la liste des plages surveillées à la page 2.

## Fréquentation hors saison

Les visiteurs sont bienvenus dans les parcs en période hors saison, mais aucun personnel n'est présent, aucun service n'est assuré, aucun entretien hivernal n'est effectué et aucun stationnement n'est accessible. Veuillez respecter l'environnement : emballez et rapportez vos déchets.

## Région métropolitaine d'Halifax

### Crystal Crescent

Trois plages de sable blanc en croissant. Une randonnée de 10 km vous amène à la pointe Pennant.



223 Sambro Creek Road, Sambro

### Herring Cove

Courte randonnée sur terrain accidenté le long de la côte à 15 minutes d'Halifax. Respirez le bon air marin et rappelez-vous qu'il ne faut pas s'aventurer sur les rochers mouillés ou de couleur foncée.



John Brackett Drive, Herring Cove

### Jerry Lawrence

Accessibilité en fauteuil roulant aux lacs Lewis et Round. Celui-ci est ensemencé avec des truites de ruisseau et des truites arc-en-ciel.



4775 St. Margaret's Bay Road (route 3) Upper Tantallon

### Laurie

Emplacement tranquille sur le bord du lac qui offre des possibilités de canotage, de ski aquatique, de pêche et de natation.



4949, route 2, Grand Lake

### Lac Long

St Margarets Bay Road – petit stationnement (MRH) Rue Dunbrack – grand stationnement donnant accès au sentier Lakeview (5 km, en gravier).



Deux entrées :  
St Margarets Bay Road et  
10, rue Dunbrack

### Plage MacCormacks

Empruntez la promenade en bois et admirez la vue sur les îles McNabs, Lawlor et Devil's, et sur le havre d'Halifax.



1641 Shore Road, Eastern Passage

### Îles McNabs and Lawlor

Vieux forts et vieilles habitations, faune intéressante et 22 km de sentiers. Tout ça avec une vue superbe de la ville. Pas d'eau potable.



Port d'Halifax  
(Transport par des entreprises locales à partir de différents endroits dans la MRH)

### Oakfield

Petite plage. Populaire rampe de mise à l'eau. Grand stationnement et vaste aire de loisirs.



366 Oakfield Park Road, Oakfield

### Lacs de Sackville

Parc boisé dans un environnement naturel; sentiers pédestres entretenus. Peu d'espace de stationnement.



440 First Lake Dr, Lower Sackville

## Parc provincial Crystal Crescent



## Parc provincial Jerry Lawrence



## Côte Sud

### Plage de Bayswater

Plage de sable blanc.



4015, route 329, Bayswater  
(autoroute 103, sortie 7)

### Ruisseau Camerons

Halte routière sous les pins et les feuillus.



7900, route 8, South Brookfield

### Lac Card

Petite plage près d'un boisé de résineux.



3895, route 14, Card Lake  
(autoroute 103, sortie 8)

### Plage Carters

Plage de sable blanc.



Deux entrées :  
166 Carters Beach Road et  
661 Central Port Mouton Road

### Plage Cleveland

Belle plage de sable. Peu d'espace de stationnement



8878, route 3, Queensland  
(autoroute 103, sortie 6)

### Cookville

Accès à la rivière LaHave pour les sports nautiques et aquatiques.



1119, route 10, Cookville

### Rivière East

Halte pittoresque située sur la côte, dans une anse abritée.



2177, route 3, East River  
(autoroute 103, sortie 7)

### Lac Fancy

Accès à la plage. Natation. Embarcations non motorisées.



854 Conquerall Mills Road,  
Conquerall Mills.

### Hubbards

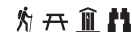
Rampe de mise à l'eau commode située à 3 km à l'ouest du parc provincial de la plage Queensland.



Route 3, Hubbards

### Port L'Hebert

Sentier en boucle de 2,1 km qui serpente à travers un boisé de feuillus et des rochers de granit avec une vue de la côte.



11183, autoroute 103, Granite Village

### Plage Queensland

Plage populaire. Peu d'espace de stationnement.



9600, route 3, Hubbards

### Rivière Sable

Aire de pique-nique dans une pinède. Le ruisseau change de direction avec les marées.



140 West Sable River Road, Sable River  
(autoroute 103, sortie 23)

### Plage Sand Hills

Plage de sable blanc de 2,5 km. Dunes protégées. Prière d'utiliser les trottoirs en bois et les sentiers marqués.



28 Sand Hills Beach Park Road,  
Villagedale (autoroute 103, sortie 29)

### Second Peninsula

Parc de résineux avec des vues sur l'océan.



781 Second Peninsula Road, Second Peninsula (autoroute 103, sortie 10)

### Plage Summerville

Plage sablonneuse de 1 km, dunes et marais salé. Prière de rester dans les sentiers marqués pour protéger l'habitat des pluviers siffleurs.



7533, route 3, Summerville Centre.

### Lac Ten Mile

Endroit tranquille dans un peuplement de pins et de pruches.



3933, route 8, Middlefield

## Côtes acadiennes et Yarmouth

### Glenwood

Parc tranquille sur les rives du lac Rickers.



5570, route 3, Lower Argyle (jonction de la route 3 et de l'autoroute 103)

### Plage de Mavillette

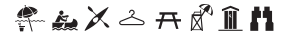
Plage de sable; dunes fragiles. Vaste platin de sable quand la mer se retire. Aucune table de pique-nique.



295, 336, 395 John Doucette Road,  
Mavillette

### Plage de Port Maitland

Plage de sable et de galets.



3297 Shore Road, Port Maitland  
(autoroute 101, sortie 33)

### Anse Smugglers

Endroit qui aurait été utilisé pour la contrebande d'alcool au début des années 1900.



7651, route 1, Meteghan

### Parc provincial de la plage Mavillette



### Parc provincial de la plage Summerville



# Parcs d'utilisation diurne

## Baie de Fundy et Vallée de l'Annapolis

### Belvédère du bassin de l'Annapolis

Belles vues du bassin de l'Annapolis.



260 Shore Road, Digby

### Anthony

Plage de sable rouge dans la baie de Cobequid. Belle vue à partir du quai.



6889, route 215, Lower Selma

### Belvédère de Blomidon

Vue panoramique de cinq comtés par temps clair.



3374, route 358, Arlington

### Cap Split

Lieu d'intérêt impressionnant surplombant la baie de Fundy. Le sentier du bassin Minas fait 6,2 km dans un sens et le sentier de la baie Scots fait 7 km dans un sens, y compris les belvédères. Portez des chaussures robustes et plusieurs épaisseurs de vêtements. Restez sur le sentier.



Rester sur le sentier. Apportez de l'eau potable.  
999 Cape Split Road, Scots Bay

### Central Grove

Situé sur l'île Long. Un sentier de 0,8 km mène à un point de vue sur la baie de Fundy.



1731, route 217, Central Grove

### Clairmont

Endroit tranquille dans un peuplement de pins rouges.



1405, route 1, Kingston  
(autoroute 101, sorties 16 et 17)

### Coldbrook

Endroit tranquille dans un peuplement de pins près des restaurants de mets à emporter.



7073, route 1, Coldbrook  
(autoroute 101, sortie 14)

### Anse Cottage

Parc avec vue sur la baie de Fundy, 13 km au nord de Middleton.



11935 Shore Road, Port George

### Eatonville

Sentier de 1 km menant aux Trois Sœurs; sentier de 1,5 km menant à la plage Squally.



2375 Eatonville Road  
Taille : Aire de fréquentation diurne au cap Chignecto

### Lac Falls

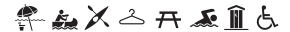
Baignade et mise à l'eau d'embarcations non motorisées.



1541 New Ross Road, route 14, Vaughan

### Lac George

Plage de sable; embarcations non motorisées.



125 North River Road, Lake George.

### Lac Midway

Parc situé le long de la route. Saison de pêche à la truite.



7600, route 217, Lake Midway

### Londonderry

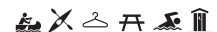
Parc commémoratif sur le bord de la route et panneau d'interprétation sur le site de l'ancienne usine sidérurgique.



1776 Station Road, Londonderry  
(autoroute 104, sortie 11)

### Étang Lumsden

Petit parc; accès facile pour la baignade.



2530 Corcum Burns Road, Black River

### Étang MacElmons

Sentier de 1 km à travers d'anciens champs, une pinède et le long de l'étang.



219 MacElmon Road, Lower Onslow

### Colline Mickey

Sentier en gravier, trottoirs de bois, escaliers raides.



7956, route 8, Graywood  
(autoroute 101, sortie 22)

### Parc faunique provincial Shubenacadie

Environnement boisé qui accueille plus de 30 espèces d'animaux et d'oiseaux présents en N.-É. Panneaux d'interprétation sur la sauvagine et les milieux humides.



149 Creighton Road, Shubenacadie

### Savary

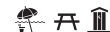
Lieu pittoresque sur la baie Sainte-Marie. Découvrez des trésors parmi les galets du littoral.



7401, route 1, Plympton

### Scots Bay

Observez les plus hautes marées au monde.



16 Wharf Road, Scots Bay






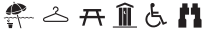













### Parc provincial du cap Split



### Parc provincial de la colline Mickey



## Côte de Northumberland

<b>Arisaig</b> Quatre millions d'années d'histoire racontées par des fossiles.	 5704, route 245, Arisaig	<b>Plage de Pomquet</b> Meilleur exemple d'une succession de dunes en Nouvelle-Écosse. Salon de thé près du parc. Diverses activités estivales.	 432 Pomquet Beach Road, Pomquet (autoroute 104, sorties 35 et 36)
<b>Bayfield</b> Plage de sable et de galets. Baignade surveillée la fin de semaine.	 151 Bayfield Beach Road, Bayfield (autoroute 104, sortie 36)	<b>Pointe Powell's</b> Plages sablonneuses et rocailleuses. Eaux salées les plus chaudes en Nouvelle-Écosse.	 8049 Pictou Landing Road, Little Harbour
<b>Mont Beaver</b> Vue impressionnante d'Antigonish et de l'Île-du-Cap-Breton. Il y a 6 km de sentiers. Des portions sont asphaltées.	 472 Beaver Meadow Road, James River (autoroute 104, sortie 30)	<b>Plage Rushtons</b> Plage populaire. Eaux salées chaudes. Le marais salé attire divers oiseaux.	 723, route 6, Brule
<b>Plage Blue Sea</b> Plage de sable et de galets. Baignade.	 660 Blue Sea Road, Malagash Point	<b>Salt Springs</b> Parc niché sur les rives de la rivière West.	 2532, route 4, Salt Springs (autoroute 104, sortie 19)
<b>Fox Harbour</b> Petite plage de sable. Eaux chaudes.	 865 Fox Harbour South Road, Wallace	<b>Shinimicas</b> Halte sous des ormes majestueux au bord de la rivière Shinimicas.	 5252, route 6, Shinimicas
<b>Greenhill</b> Splendide vue des terres agricoles du comté de Pictou.	 209 Dan Fraser Road, Greenhill (autoroute 104, sortie 20)	<b>Tatamagouche</b> Près de la plupart des attractions de Tatamagouche.	 2664, route 6, Tatamagouche
<b>Gulf Shore</b> Halte au sommet d'une colline avec vue sur le détroit de Northumberland. Plage sablonneuse.	 1033 Gulf Shore Road, Gulf Shore	<b>Quai de Tidnish</b> Lieu historique du terminus Est du projet de transport par rail de bateaux entre Fort Lawrence et Tidnish.	 821 Tidnish Head Road, Tidnish
<b>Plage Heather</b> Située sur le détroit de Northumberland. Eaux chaudes. (Peu d'espace de stationnement)	 700 Heather Beach Road, Port Howe	<b>Plage Waterside</b> Longue plage sablonneuse. Peu fréquentée. Eaux chaudes.	 649 R. Grant Road, Caribou River
<b>Plage Melmerby</b> Plage sablonneuse populaire longue de 2 km. Beaucoup d'espace de stationnement.	 6280-6380 Little Harbour Road, Little Harbour (autoroute 104, sortie 25)	<b>Wentworth</b> Tout au long de l'année, belles vues d'une petite rivière qui serpente. Des sentiers rejoignent le mont Cobequid. Endroit populaire pour l'observation des oiseaux.	 14160, route 4, Wentworth (autoroute 104, sorties 7 et 11)
<b>Plage Northport</b> Plage de sable rouge accessible à partir d'escaliers. Eaux chaudes.	 7722, route 366, Northport		

Parc provincial de la plage Rushtons

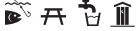





















Parc provincial de la plage Blue Sea



# Parcs d'utilisation diurne


## Cap-Breton

<p><b>Barrachois</b></p> <p>Le parc est situé sur une butte boisée qui était autrefois une ferme.</p>	<p></p> <p>2315, route 223, Ironville</p>	<p><b>Passage Lennox</b></p> <p>Deux kilomètres de sentiers; phare à explorer.</p>	<p></p> <p>2313, route 320, Isle Madame</p>
<p><b>Ben Eoin</b></p> <p>Belvédère avec une vue d'East Bay.</p>	<p></p> <p>5549, route 4, Ben Eoin</p>	<p><b>Mabou</b></p> <p>Vue panoramique de la vallée de la Mabou.</p>	<p></p> <p>11925, route 19, Mabou</p>
<p><b>Cabots Landing</b></p> <p>Belles vues de l'aire de nature sauvage de l'anse Pollets et de la faille Aspy. Cairn historique qui commémore l'arrivée de John Cabot.</p>	<p></p> <p>1904 Bay St. Lawrence Road, Sugarloaf</p>	<p><b>MacCormack</b></p> <p>Vue sur le lac Bras d'Or et la pittoresque anse Plaster.</p>	<p></p> <p>2481 St. Columba Road, Iona</p>
<p><b>Cap Smokey</b></p> <p>Vues spectaculaires de la côte et des hautes terres. Sentier de 10 km (aller-retour). La randonnée prend environ 4 heures en tout.</p>	<p></p> <p>40301 Cabot Trail, Cape Smokey</p>	<p><b>Petersfield</b></p> <p>Parc historique et culturel avec vue sur le havre de Sydney. Sept kilomètres de sentiers.</p>	<p></p> <p>1126 Westmount Road, Sydney</p>
<p><b>Lac Dalem</b></p> <p>Sentier de 2,2 km autour du lac. Plage de sable blanc.</p>	<p></p> <p>220 New Dominion Road, Boularderie</p>	<p><b>Plage de Point Michaud</b></p> <p>Plage de sable, dunes de sable et tourbière à canneberges. Possibilité de faire du surf.</p>	<p></p> <p>3796, route 247, Point Michaud</p>
<p><b>Plage Dominion</b></p> <p>Plage sablonneuse</p>	<p></p> <p>48, avenue Lower Mitchell, Dominion</p>	<p><b>Plage de Pondville</b></p> <p>Plage sablonneuse de 1 km de long, petites dunes, vaste lagune et marais salé.</p>	<p></p> <p>219 Pondville North Road, Arichat</p>
<p><b>Groves Point</b></p> <p>Plage de sable et de galets. Eaux salées chaudes.</p>	<p></p> <p>1055 Hillside Boularderie Road, Groves Point 5 km au sud de l'autoroute 105.</p>	<p><b>Port Hood Station</b></p> <p>Plage de galets et plage de sable blanc.</p>	<p></p> <p>8657, route 19, Port Hood</p>
<p><b>Irish Cove</b></p> <p>Parc sur le bord de la route sur une colline avec vue sur le lac Bras d'Or.</p>	<p></p> <p>16165, route 4, Irish Cove</p>	<p><b>St Anns</b></p> <p>Sentier de 500 m avec de belles vues sur le marais salé, la baie et une forêt de résineux.</p>	<p></p> <p>51475, piste Cabot, St. Anns</p>
<p><b>Lac O'Law</b></p> <p>Parc à l'intérieur des terres. Rampe de mise à l'eau pour les embarcations. Baignade. Quai de pêche accessible.</p>	<p></p> <p>4830, piste Cabot, route 19, Lake O'Law</p>	<p><b>Trout Brook</b></p> <p>Plage de sable blanc sur les rives du lac Ainslie.</p>	<p></p> <p>2535, route 395, Trout Brook</p>
		<p><b>Chutes Uisge Bàn</b></p> <p>Sentier de 2,6 km (aller-retour) qui traverse un boisé de feuillus et mène à une chute de 15 m.</p>	<p></p> <p>715 North Branch Road, Baddeck Forks (autoroute 105, sortie 9)</p>
		<p><b>Plage de West Mabou</b></p> <p>Grande plage sablonneuse et dunes. Sentiers de promenade et de randonnée. Étang ensemencé.</p>	<p></p> <p>1757 Little Mabou Road, Mabou</p>

Parc provincial de la plage de Point Michaud



Parc provincial lac O' Law



## Côte Est

### Anse Black Duck

Parc de fréquentation diurne avec une petite plage sablonneuse et un sentier pédestre de 3,5 km (2 mi) le long du rivage.



1409 Little Dover Road, Little Dover

### Clam Harbour

Grande plage de sable, tant en longueur qu'en largeur. Baignade surveillée la fin de semaine.



158 Beach Road, Clam Harbour

### Elderbank

Mise à l'eau d'embarcations non motorisées sur la rivière Musquodoboit.



5819, route 357, Elderbank

### Lac Lochiel

Endroit tranquille avec des aires boisées et des aires ouvertes donnant sur le lac.



13 575, route 7, Lochiel Lake

### Marie Joseph

Parc pittoresque le long de la route avec une vue des îles au large.



1420, route 7, Liscomb Mills

### Moose River Gold Mines

Parc commémoratif de la catastrophe minière de 1936 à Moose River.



140 Moose River Road, Moose River Gold Mines

### Parc patrimonial de Cole Harbour

Offre 7 sentiers principaux (7,9 km au total) mettant en vedette le patrimoine, la flore et la faune de l'endroit, de même que des terrains boisés, des champs et des marais salés en bord de mer.



256, Bissett Road, Cole Harbour

### Plage de Lawrencetown

Plage de sable et de galets. Lieu populaire pour le surf. Les courants et les contre-courants sont forts. Les baigneurs doivent être prudents.



Plage de Lawrencetown  
4348, Lawrencetown Road

### Plage de Port Shoreham

Plage de sable et de galets.



1720, route 344, Port Shoreham

### Plage de Rainbow Haven

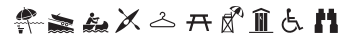
Plage populaire faisant partie du réseau avoisinant de parcs côtiers patrimoniaux de Cole Harbour et de Lawrencetown.



2249 Cow Bay Road (route 322)

### Plage Martinique

Plage de sable blanc en croissant. Aire protégée pour le pluvier siffleur. Stationnement difficile la fin de semaine.



2389 Petpeswick Road,  
East Petpeswick

### Sherbrooke

Forêt de résineux aux abords de la rivière St. Marys



8407, route 7, Sherbrooke

### Spry Bay

Halte en bordure de la route avec une vue de la baie.



19310, route 7, Spry Bay

### Taylor Head

Péninsule balayée par le vent. Différents habitats, caractéristiques géologiques, belvédères et plages isolées.



220140, route 7, Spry Bay

### Tor Bay

Pointe rocheuse pittoresque avec une vue sur l'Atlantique. Plage sablonneuse.



650, route 316, Tor Bay

### Vallée de la Musquodoboit

Parc de fréquentation diurne sur le bord de la rivière Musquodoboit.



11685, route 224, Middle Musquodoboit



Parc provincial Clam Harbour



Anse Refugee,  
Parc provincial du cap Chignecto

  
**NOVA SCOTIA**  
**NOUVELLE-ÉCOSSE**

Ministère des Ressources naturelles de la Nouvelle-Écosse  
*Division des parcs et des relations communautaires*  
15 Arlington Place, bureau 7, Truro (N.-É.) B2N 0G9  
1-866-230-1586 | parkinfo@novascotia.ca

Pour faire une réservation :  
1-888-544-3434 | parks.novascotia.ca



Suivez-nous sur  
**Instagram**



Suivez-nous sur  
**Facebook**